

ОПИСАНИЕ МЕСТОПОЛОЖЕНИЯ ГРАНИЦ

Публичный сервитут в отношении земель и земельных участков в целях реконструкции и эксплуатации магистрального нефтепровода федерального значения по объекту: «Магистральный нефтепровод Пермь-Альметьевск, d=1020 мм. участок 0-43 км. Замена участка 26,941-39,185 км. ПРНУ. Реконструкция»

(наименование объекта, местоположение границ которого описано (далее - объект))

Раздел 1

Сведения об объекте

№ п/п	Характеристики объекта	Описание характеристик
1	2	3
1.	Местоположение объекта	Пермский край, м.о Пермский
2.	Площадь объекта +/- величина погрешности определения площади (Р +/- Дельта Р)	505512 +/- 249 м²
3.	Иные характеристики объекта	Публичный сервитут в отношении земель и земельных участков в целях реконструкции и эксплуатации магистрального нефтепровода федерального значения по объекту: «Магистральный нефтепровод Пермь-Альметьевск, d=1020 мм. участок 0-43 км. Замена участка 26,941-39,185 км. ПРНУ. Реконструкция». Владелец публичного сервитута: Акционерное общество "Транснефть - Прикамье", ИНН 1645000340, ОГРН 1021601763820, находящегося по адресу: 420081, Республика Татарстан, г. Казань, ул. Патриса Лумумбы, д. 20 корп. 1, тел. +7 (342) 240-44-18. Адрес электронной почты: office@kaz.transneft.ru. Срок установления публичного сервитута: 10 лет.

Раздел 2					
Сведения о местоположении границ объекта					
1. Система координат МСК-59, зона 2					
2. Сведения о характерных точках границ объекта					
Обозначение характерных точек границ	Координаты, м		Метод определения координат характерной точки	Средняя квадратическая погрешность положения характерной точки (Mt), м	Описание обозначения точки на местности (при наличии)
	X	Y			
1	2	3	4	5	6
1	465166.46	2197466.98	Аналитический метод	0.10	Закрепление отсутствует
2	465172.65	2197459.39	Аналитический метод	0.10	Закрепление отсутствует
3	465173.31	2197449.59	Аналитический метод	0.10	Закрепление отсутствует
4	465174.27	2197430.79	Аналитический метод	0.10	Закрепление отсутствует
5	465176.70	2197399.57	Аналитический метод	0.10	Закрепление отсутствует
6	465178.14	2197378.29	Аналитический метод	0.10	Закрепление отсутствует
7	465202.02	2197366.58	Аналитический метод	0.10	Закрепление отсутствует
8	465421.24	2197354.61	Аналитический метод	0.10	Закрепление отсутствует
9	465421.32	2197354.04	Аналитический метод	0.10	Закрепление отсутствует
10	465421.37	2197353.76	Аналитический метод	0.10	Закрепление отсутствует
11	465422.89	2197346.12	Аналитический метод	0.10	Закрепление отсутствует
12	465429.69	2197345.75	Аналитический метод	0.10	Закрепление отсутствует
13	465427.82	2197353.50	Аналитический метод	0.10	Закрепление отсутствует
14	465427.71	2197354.26	Аналитический метод	0.10	Закрепление отсутствует
15	465439.56	2197353.61	Аналитический метод	0.10	Закрепление отсутствует
16	465437.76	2197347.70	Аналитический метод	0.10	Закрепление отсутствует
17	465437.50	2197346.54	Аналитический метод	0.10	Закрепление отсутствует
18	465437.23	2197345.37	Аналитический метод	0.10	Закрепление отсутствует
19	465440.65	2197345.16	Аналитический метод	0.10	Закрепление отсутствует
20	465446.45	2197344.84	Аналитический метод	0.10	Закрепление отсутствует
21	465445.47	2197346.65	Аналитический метод	0.10	Закрепление отсутствует
22	465445.63	2197347.49	Аналитический метод	0.10	Закрепление отсутствует

2. Сведения о характерных точках границ объекта					
Обозначение характерных точек границ	Координаты, м		Метод определения координат характерной точки	Средняя квадратическая погрешность положения характерной точки (Mt), м	Описание обозначения точки на местности (при наличии)
	X	Y			
1	2	3	4	5	6
23	465447.49	2197353.18	Аналитический метод	0.10	Закрепление отсутствует
24	465652.34	2197341.99	Аналитический метод	0.10	Закрепление отсутствует
25	465733.77	2197314.86	Аналитический метод	0.10	Закрепление отсутствует
26	465747.07	2197310.75	Аналитический метод	0.10	Закрепление отсутствует
27	465759.93	2197301.37	Аналитический метод	0.10	Закрепление отсутствует
28	465898.12	2197296.68	Аналитический метод	0.10	Закрепление отсутствует
29	466169.98	2197279.48	Аналитический метод	0.10	Закрепление отсутствует
30	466226.44	2197280.84	Аналитический метод	0.10	Закрепление отсутствует
31	466252.47	2197272.32	Аналитический метод	0.10	Закрепление отсутствует
32	466255.72	2197265.99	Аналитический метод	0.10	Закрепление отсутствует
33	466260.83	2197264.59	Аналитический метод	0.10	Закрепление отсутствует
34	466266.55	2197263.03	Аналитический метод	0.10	Закрепление отсутствует
35	466275.19	2197260.67	Аналитический метод	0.10	Закрепление отсутствует
36	466305.44	2197250.77	Аналитический метод	0.10	Закрепление отсутствует
37	466346.51	2197264.01	Аналитический метод	0.10	Закрепление отсутствует
38	466467.73	2197303.09	Аналитический метод	0.10	Закрепление отсутствует
39	467518.78	2197337.41	Аналитический метод	0.10	Закрепление отсутствует
40	467589.20	2197339.71	Аналитический метод	0.10	Закрепление отсутствует
41	467589.49	2197335.49	Аналитический метод	0.10	Закрепление отсутствует
42	467593.48	2197335.76	Аналитический метод	0.10	Закрепление отсутствует
43	467593.20	2197339.84	Аналитический метод	0.10	Закрепление отсутствует
44	467790.71	2197346.29	Аналитический метод	0.10	Закрепление отсутствует
45	467988.61	2197352.75	Аналитический метод	0.10	Закрепление отсутствует
46	468720.12	2197388.34	Аналитический метод	0.10	Закрепление отсутствует
47	468849.15	2197738.78	Аналитический метод	0.10	Закрепление отсутствует

2. Сведения о характерных точках границ объекта					
Обозначение характерных точек границ	Координаты, м		Метод определения координат характерной точки	Средняя квадратическая погрешность положения характерной точки (Mt), м	Описание обозначения точки на местности (при наличии)
	X	Y			
1	2	3	4	5	6
48	468852.66	2197748.18	Аналитический метод	0.10	Закрепление отсутствует
49	468853.12	2197748.01	Аналитический метод	0.10	Закрепление отсутствует
50	468853.69	2197749.53	Аналитический метод	0.10	Закрепление отсутствует
51	468854.86	2197749.10	Аналитический метод	0.10	Закрепление отсутствует
52	468855.21	2197750.03	Аналитический метод	0.10	Закрепление отсутствует
53	468854.06	2197750.48	Аналитический метод	0.10	Закрепление отсутствует
54	468868.67	2197789.91	Аналитический метод	0.10	Закрепление отсутствует
55	468877.23	2197790.40	Аналитический метод	0.10	Закрепление отсутствует
56	468878.09	2197797.29	Аналитический метод	0.10	Закрепление отсутствует
57	468872.14	2197799.20	Аналитический метод	0.10	Закрепление отсутствует
58	468926.14	2197944.86	Аналитический метод	0.10	Закрепление отсутствует
59	468993.35	2197969.22	Аналитический метод	0.10	Закрепление отсутствует
60	469000.54	2197970.88	Аналитический метод	0.10	Закрепление отсутствует
61	469007.60	2197974.39	Аналитический метод	0.10	Закрепление отсутствует
62	469151.72	2198026.64	Аналитический метод	0.10	Закрепление отсутствует
63	469159.65	2198004.66	Аналитический метод	0.10	Закрепление отсутствует
64	469161.05	2197996.55	Аналитический метод	0.10	Закрепление отсутствует
65	469143.53	2197990.32	Аналитический метод	0.10	Закрепление отсутствует
66	469118.85	2197980.34	Аналитический метод	0.10	Закрепление отсутствует
67	469126.74	2197952.86	Аналитический метод	0.10	Закрепление отсутствует
68	469131.06	2197936.72	Аналитический метод	0.10	Закрепление отсутствует
69	469128.63	2197935.94	Аналитический метод	0.10	Закрепление отсутствует
70	469129.31	2197933.52	Аналитический метод	0.10	Закрепление отсутствует
71	469131.88	2197934.17	Аналитический метод	0.10	Закрепление отсутствует
72	469138.27	2197912.83	Аналитический метод	0.10	Закрепление отсутствует

2. Сведения о характерных точках границ объекта					
Обозначение характерных точек границ	Координаты, м		Метод определения координат характерной точки	Средняя квадратическая погрешность положения характерной точки (Mt), м	Описание обозначения точки на местности (при наличии)
	X	Y			
1	2	3	4	5	6
73	469141.22	2197908.22	Аналитический метод	0.10	Закрепление отсутствует
74	469147.06	2197907.83	Аналитический метод	0.10	Закрепление отсутствует
75	469163.57	2197912.57	Аналитический метод	0.10	Закрепление отсутствует
76	469189.54	2197920.94	Аналитический метод	0.10	Закрепление отсутствует
77	469191.67	2197915.02	Аналитический метод	0.10	Закрепление отсутствует
78	469198.06	2197916.97	Аналитический метод	0.10	Закрепление отсутствует
79	469199.39	2197913.58	Аналитический метод	0.10	Закрепление отсутствует
80	469207.38	2197892.25	Аналитический метод	0.10	Закрепление отсутствует
81	469225.25	2197898.70	Аналитический метод	0.10	Закрепление отсутствует
82	469218.97	2197916.10	Аналитический метод	0.10	Закрепление отсутствует
83	469213.78	2197929.87	Аналитический метод	0.10	Закрепление отсутствует
84	469216.73	2197930.98	Аналитический метод	0.10	Закрепление отсутствует
85	469248.10	2197944.41	Аналитический метод	0.10	Закрепление отсутствует
86	469252.29	2197948.24	Аналитический метод	0.10	Закрепление отсутствует
87	469251.94	2197953.86	Аналитический метод	0.10	Закрепление отсутствует
88	469239.15	2197983.84	Аналитический метод	0.10	Закрепление отсутствует
89	469240.37	2197984.39	Аналитический метод	0.10	Закрепление отсутствует
90	469240.01	2197985.32	Аналитический метод	0.10	Закрепление отсутствует
91	469238.72	2197984.84	Аналитический метод	0.10	Закрепление отсутствует
92	469231.04	2198002.70	Аналитический метод	0.10	Закрепление отсутствует
93	469223.80	2198018.43	Аналитический метод	0.10	Закрепление отсутствует
94	469211.52	2198014.90	Аналитический метод	0.10	Закрепление отсутствует
95	469179.80	2198003.31	Аналитический метод	0.10	Закрепление отсутствует
96	469168.87	2198032.85	Аналитический метод	0.10	Закрепление отсутствует
97	469218.98	2198051.02	Аналитический метод	0.10	Закрепление отсутствует

2. Сведения о характерных точках границ объекта					
Обозначение характерных точек границ	Координаты, м		Метод определения координат характерной точки	Средняя квадратическая погрешность положения характерной точки (Mt), м	Описание обозначения точки на местности (при наличии)
	X	Y			
1	2	3	4	5	6
98	469232.86	2198048.05	Аналитический метод	0.10	Закрепление отсутствует
99	469244.12	2198039.68	Аналитический метод	0.10	Закрепление отсутствует
100	469254.41	2198037.13	Аналитический метод	0.10	Закрепление отсутствует
101	469266.95	2198035.81	Аналитический метод	0.10	Закрепление отсутствует
102	469268.30	2198035.45	Аналитический метод	0.10	Закрепление отсутствует
103	469269.43	2198034.32	Аналитический метод	0.10	Закрепление отсутствует
104	469270.07	2198034.96	Аналитический метод	0.10	Закрепление отсутствует
105	469277.49	2198032.76	Аналитический метод	0.10	Закрепление отсутствует
106	469286.43	2198030.12	Аналитический метод	0.10	Закрепление отсутствует
107	469306.68	2198025.62	Аналитический метод	0.10	Закрепление отсутствует
108	469319.39	2198022.85	Аналитический метод	0.10	Закрепление отсутствует
109	469335.90	2198018.88	Аналитический метод	0.10	Закрепление отсутствует
110	469350.93	2198015.26	Аналитический метод	0.10	Закрепление отсутствует
111	469384.09	2198008.65	Аналитический метод	0.10	Закрепление отсутствует
112	469384.82	2198008.53	Аналитический метод	0.10	Закрепление отсутствует
113	469391.00	2198006.61	Аналитический метод	0.10	Закрепление отсутствует
114	469392.67	2198006.87	Аналитический метод	0.10	Закрепление отсутствует
115	469396.16	2198007.55	Аналитический метод	0.10	Закрепление отсутствует
116	469401.29	2198008.11	Аналитический метод	0.10	Закрепление отсутствует
117	469402.44	2198008.45	Аналитический метод	0.10	Закрепление отсутствует
118	469409.92	2198012.80	Аналитический метод	0.10	Закрепление отсутствует
119	469411.66	2198014.12	Аналитический метод	0.10	Закрепление отсутствует
120	469419.51	2198021.02	Аналитический метод	0.10	Закрепление отсутствует
121	469416.17	2198026.09	Аналитический метод	0.10	Закрепление отсутствует
122	469422.84	2198032.68	Аналитический метод	0.10	Закрепление отсутствует

2. Сведения о характерных точках границ объекта					
Обозначение характерных точек границ	Координаты, м		Метод определения координат характерной точки	Средняя квадратическая погрешность положения характерной точки (Mt), м	Описание обозначения точки на местности (при наличии)
	X	Y			
1	2	3	4	5	6
123	469426.08	2198034.79	Аналитический метод	0.10	Закрепление отсутствует
124	469434.58	2198039.36	Аналитический метод	0.10	Закрепление отсутствует
125	469446.85	2198045.96	Аналитический метод	0.10	Закрепление отсутствует
126	469455.75	2198053.88	Аналитический метод	0.10	Закрепление отсутствует
127	469471.26	2198064.04	Аналитический метод	0.10	Закрепление отсутствует
128	469496.93	2198060.13	Аналитический метод	0.10	Закрепление отсутствует
129	469507.78	2198058.48	Аналитический метод	0.10	Закрепление отсутствует
130	469505.94	2198055.34	Аналитический метод	0.10	Закрепление отсутствует
131	469536.46	2197988.27	Аналитический метод	0.10	Закрепление отсутствует
132	469565.75	2197924.68	Аналитический метод	0.10	Закрепление отсутствует
133	469573.34	2197911.02	Аналитический метод	0.10	Закрепление отсутствует
134	469573.07	2197896.86	Аналитический метод	0.10	Закрепление отсутствует
135	469586.53	2197874.97	Аналитический метод	0.10	Закрепление отсутствует
136	469622.20	2197884.92	Аналитический метод	0.10	Закрепление отсутствует
137	469653.78	2197884.87	Аналитический метод	0.10	Закрепление отсутствует
138	469672.74	2197882.40	Аналитический метод	0.10	Закрепление отсутствует
139	469707.61	2197908.93	Аналитический метод	0.10	Закрепление отсутствует
140	469722.97	2197922.00	Аналитический метод	0.10	Закрепление отсутствует
141	469736.79	2197934.64	Аналитический метод	0.10	Закрепление отсутствует
142	469741.52	2197941.80	Аналитический метод	0.10	Закрепление отсутствует
143	469747.78	2197948.26	Аналитический метод	0.10	Закрепление отсутствует
144	469767.44	2197948.59	Аналитический метод	0.10	Закрепление отсутствует
145	469784.46	2197953.84	Аналитический метод	0.10	Закрепление отсутствует
146	469794.10	2197946.84	Аналитический метод	0.10	Закрепление отсутствует
147	469784.43	2197926.40	Аналитический метод	0.10	Закрепление отсутствует

2. Сведения о характерных точках границ объекта					
Обозначение характерных точек границ	Координаты, м		Метод определения координат характерной точки	Средняя квадратическая погрешность положения характерной точки (Mt), м	Описание обозначения точки на местности (при наличии)
	X	Y			
1	2	3	4	5	6
148	469779.97	2197920.28	Аналитический метод	0.10	Закрепление отсутствует
149	469767.23	2197925.95	Аналитический метод	0.10	Закрепление отсутствует
150	469767.94	2197927.53	Аналитический метод	0.10	Закрепление отсутствует
151	469767.04	2197927.97	Аналитический метод	0.10	Закрепление отсутствует
152	469765.69	2197926.87	Аналитический метод	0.10	Закрепление отсутствует
153	469750.43	2197911.96	Аналитический метод	0.10	Закрепление отсутствует
154	469747.02	2197915.16	Аналитический метод	0.10	Закрепление отсутствует
155	469745.19	2197913.26	Аналитический метод	0.10	Закрепление отсутствует
156	469748.48	2197910.04	Аналитический метод	0.10	Закрепление отсутствует
157	469743.90	2197905.09	Аналитический метод	0.10	Закрепление отсутствует
158	469743.08	2197905.85	Аналитический метод	0.10	Закрепление отсутствует
159	469742.27	2197904.96	Аналитический метод	0.10	Закрепление отсутствует
160	469743.14	2197904.16	Аналитический метод	0.10	Закрепление отсутствует
161	469733.71	2197893.51	Аналитический метод	0.10	Закрепление отсутствует
162	469718.62	2197877.70	Аналитический метод	0.10	Закрепление отсутствует
163	469739.18	2197857.28	Аналитический метод	0.10	Закрепление отсутствует
164	469747.27	2197849.76	Аналитический метод	0.10	Закрепление отсутствует
165	469753.37	2197840.74	Аналитический метод	0.10	Закрепление отсутствует
166	469765.07	2197835.52	Аналитический метод	0.10	Закрепление отсутствует
167	469764.83	2197834.85	Аналитический метод	0.10	Закрепление отсутствует
168	469765.60	2197834.53	Аналитический метод	0.10	Закрепление отсутствует
169	469765.92	2197835.34	Аналитический метод	0.10	Закрепление отсутствует
170	469774.00	2197831.24	Аналитический метод	0.10	Закрепление отсутствует
171	469772.05	2197828.71	Аналитический метод	0.10	Закрепление отсутствует
172	469775.22	2197823.38	Аналитический метод	0.10	Закрепление отсутствует

2. Сведения о характерных точках границ объекта					
Обозначение характерных точек границ	Координаты, м		Метод определения координат характерной точки	Средняя квадратическая погрешность положения характерной точки (Mt), м	Описание обозначения точки на местности (при наличии)
	X	Y			
1	2	3	4	5	6
173	469770.97	2197817.82	Аналитический метод	0.10	Закрепление отсутствует
174	469773.78	2197814.50	Аналитический метод	0.10	Закрепление отсутствует
175	469762.25	2197799.39	Аналитический метод	0.10	Закрепление отсутствует
176	469777.36	2197787.86	Аналитический метод	0.10	Закрепление отсутствует
177	469798.73	2197815.87	Аналитический метод	0.10	Закрепление отсутствует
178	469801.67	2197816.04	Аналитический метод	0.10	Закрепление отсутствует
179	469804.45	2197817.88	Аналитический метод	0.10	Закрепление отсутствует
180	469805.77	2197820.84	Аналитический метод	0.10	Закрепление отсутствует
181	469806.24	2197823.70	Аналитический метод	0.10	Закрепление отсутствует
182	469812.00	2197822.66	Аналитический метод	0.10	Закрепление отсутствует
183	469812.49	2197825.25	Аналитический метод	0.10	Закрепление отсутствует
184	469806.66	2197826.38	Аналитический метод	0.10	Закрепление отсутствует
185	469812.48	2197861.23	Аналитический метод	0.10	Закрепление отсутствует
186	469813.66	2197861.04	Аналитический метод	0.10	Закрепление отсутствует
187	469813.82	2197862.03	Аналитический метод	0.10	Закрепление отсутствует
188	469812.65	2197862.23	Аналитический метод	0.10	Закрепление отсутствует
189	469812.90	2197863.67	Аналитический метод	0.10	Закрепление отсутствует
190	469805.41	2197887.10	Аналитический метод	0.10	Закрепление отсутствует
191	469801.50	2197906.43	Аналитический метод	0.10	Закрепление отсутствует
192	469796.38	2197909.43	Аналитический метод	0.10	Закрепление отсутствует
193	469805.22	2197926.12	Аналитический метод	0.10	Закрепление отсутствует
194	469811.93	2197937.69	Аналитический метод	0.10	Закрепление отсутствует
195	469919.96	2197874.82	Аналитический метод	0.10	Закрепление отсутствует
196	469923.65	2197873.14	Аналитический метод	0.10	Закрепление отсутствует
197	469930.01	2197870.90	Аналитический метод	0.10	Закрепление отсутствует

2. Сведения о характерных точках границ объекта					
Обозначение характерных точек границ	Координаты, м		Метод определения координат характерной точки	Средняя квадратическая погрешность положения характерной точки (Mt), м	Описание обозначения точки на местности (при наличии)
	X	Y			
1	2	3	4	5	6
198	469941.60	2197864.25	Аналитический метод	0.10	Закрепление отсутствует
199	469950.26	2197859.29	Аналитический метод	0.10	Закрепление отсутствует
200	469959.04	2197853.97	Аналитический метод	0.10	Закрепление отсутствует
201	469959.67	2197853.03	Аналитический метод	0.10	Закрепление отсутствует
202	469960.53	2197852.38	Аналитический метод	0.10	Закрепление отсутствует
203	469970.53	2197846.42	Аналитический метод	0.10	Закрепление отсутствует
204	469987.85	2197838.35	Аналитический метод	0.10	Закрепление отсутствует
205	469991.09	2197836.10	Аналитический метод	0.10	Закрепление отсутствует
206	469993.04	2197835.80	Аналитический метод	0.10	Закрепление отсутствует
207	469994.62	2197835.79	Аналитический метод	0.10	Закрепление отсутствует
208	470000.25	2197836.62	Аналитический метод	0.10	Закрепление отсутствует
209	470029.95	2197831.76	Аналитический метод	0.10	Закрепление отсутствует
210	470044.91	2197829.47	Аналитический метод	0.10	Закрепление отсутствует
211	470075.49	2197820.90	Аналитический метод	0.10	Закрепление отсутствует
212	470079.25	2197819.30	Аналитический метод	0.10	Закрепление отсутствует
213	470081.52	2197817.49	Аналитический метод	0.10	Закрепление отсутствует
214	470095.40	2197813.43	Аналитический метод	0.10	Закрепление отсутствует
215	470124.33	2197817.48	Аналитический метод	0.10	Закрепление отсутствует
216	470185.48	2197821.44	Аналитический метод	0.10	Закрепление отсутствует
217	470197.78	2197852.94	Аналитический метод	0.10	Закрепление отсутствует
218	470203.76	2197868.24	Аналитический метод	0.10	Закрепление отсутствует
219	470222.41	2197916.01	Аналитический метод	0.10	Закрепление отсутствует
220	470228.82	2197918.69	Аналитический метод	0.10	Закрепление отсутствует
221	470230.69	2197924.03	Аналитический метод	0.10	Закрепление отсутствует
222	470238.12	2197945.28	Аналитический метод	0.10	Закрепление отсутствует

2. Сведения о характерных точках границ объекта					
Обозначение характерных точек границ	Координаты, м		Метод определения координат характерной точки	Средняя квадратическая погрешность положения характерной точки (Mt), м	Описание обозначения точки на местности (при наличии)
	X	Y			
1	2	3	4	5	6
223	470242.50	2197956.49	Аналитический метод	0.10	Закрепление отсутствует
224	470260.40	2198002.31	Аналитический метод	0.10	Закрепление отсутствует
225	470268.47	2198006.77	Аналитический метод	0.10	Закрепление отсутствует
226	470447.80	2197972.47	Аналитический метод	0.10	Закрепление отсутствует
227	470453.59	2197968.72	Аналитический метод	0.10	Закрепление отсутствует
228	470489.98	2197977.48	Аналитический метод	0.10	Закрепление отсутствует
229	470544.01	2197990.42	Аналитический метод	0.10	Закрепление отсутствует
230	470550.28	2197964.97	Аналитический метод	0.10	Закрепление отсутствует
231	470510.64	2197955.15	Аналитический метод	0.10	Закрепление отсутствует
232	470505.55	2197952.18	Аналитический метод	0.10	Закрепление отсутствует
233	470505.11	2197949.48	Аналитический метод	0.10	Закрепление отсутствует
234	470499.19	2197946.26	Аналитический метод	0.10	Закрепление отсутствует
235	470499.19	2197942.48	Аналитический метод	0.10	Закрепление отсутствует
236	470480.72	2197938.05	Аналитический метод	0.10	Закрепление отсутствует
237	470485.15	2197919.57	Аналитический метод	0.10	Закрепление отсутствует
238	470511.71	2197925.83	Аналитический метод	0.10	Закрепление отсутствует
239	470516.94	2197890.40	Аналитический метод	0.10	Закрепление отсутствует
240	470522.23	2197886.12	Аналитический метод	0.10	Закрепление отсутствует
241	470524.92	2197885.99	Аналитический метод	0.10	Закрепление отсутствует
242	470616.48	2197907.97	Аналитический метод	0.10	Закрепление отсутствует
243	470620.82	2197910.45	Аналитический метод	0.10	Закрепление отсутствует
244	470622.58	2197914.50	Аналитический метод	0.10	Закрепление отсутствует
245	470622.39	2197918.73	Аналитический метод	0.10	Закрепление отсутствует
246	470614.06	2197944.18	Аналитический метод	0.10	Закрепление отсутствует
247	470615.86	2197944.73	Аналитический метод	0.10	Закрепление отсутствует

2. Сведения о характерных точках границ объекта					
Обозначение характерных точек границ	Координаты, м		Метод определения координат характерной точки	Средняя квадратическая погрешность положения характерной точки (Mt), м	Описание обозначения точки на местности (при наличии)
	X	Y			
1	2	3	4	5	6
248	470615.60	2197945.70	Аналитический метод	0.10	Закрепление отсутствует
249	470613.70	2197945.25	Аналитический метод	0.10	Закрепление отсутствует
250	470603.07	2197977.53	Аналитический метод	0.10	Закрепление отсутствует
251	470570.03	2197969.38	Аналитический метод	0.10	Закрепление отсутствует
252	470564.36	2197986.73	Аналитический метод	0.10	Закрепление отсутствует
253	470562.44	2197994.83	Аналитический метод	0.10	Закрепление отсутствует
254	470613.96	2198007.16	Аналитический метод	0.10	Закрепление отсутствует
255	470651.90	2198015.88	Аналитический метод	0.10	Закрепление отсутствует
256	470668.11	2198020.81	Аналитический метод	0.10	Закрепление отсутствует
257	470684.20	2198028.29	Аналитический метод	0.10	Закрепление отсутствует
258	470742.38	2198061.08	Аналитический метод	0.10	Закрепление отсутствует
259	470739.77	2198064.87	Аналитический метод	0.10	Закрепление отсутствует
260	470827.48	2198112.51	Аналитический метод	0.10	Закрепление отсутствует
261	470830.24	2198111.40	Аналитический метод	0.10	Закрепление отсутствует
262	470836.08	2198113.86	Аналитический метод	0.10	Закрепление отсутствует
263	470837.72	2198118.07	Аналитический метод	0.10	Закрепление отсутствует
264	471232.46	2198332.49	Аналитический метод	0.10	Закрепление отсутствует
265	471343.17	2198371.71	Аналитический метод	0.10	Закрепление отсутствует
266	472097.98	2198325.68	Аналитический метод	0.10	Закрепление отсутствует
267	472701.73	2198135.43	Аналитический метод	0.10	Закрепление отсутствует
268	472884.00	2198078.34	Аналитический метод	0.10	Закрепление отсутствует
269	472902.72	2198073.26	Аналитический метод	0.10	Закрепление отсутствует
270	473027.88	2198043.84	Аналитический метод	0.10	Закрепление отсутствует
271	473034.69	2198042.21	Аналитический метод	0.10	Закрепление отсутствует
272	473036.69	2198041.73	Аналитический метод	0.10	Закрепление отсутствует

2. Сведения о характерных точках границ объекта					
Обозначение характерных точек границ	Координаты, м		Метод определения координат характерной точки	Средняя квадратическая погрешность положения характерной точки (Mt), м	Описание обозначения точки на местности (при наличии)
	X	Y			
1	2	3	4	5	6
273	473043.48	2198040.12	Аналитический метод	0.10	Закрепление отсутствует
274	473049.10	2198039.07	Аналитический метод	0.10	Закрепление отсутствует
275	473098.98	2198027.12	Аналитический метод	0.10	Закрепление отсутствует
276	473480.51	2197934.57	Аналитический метод	0.10	Закрепление отсутствует
277	473548.14	2197937.53	Аналитический метод	0.10	Закрепление отсутствует
278	473557.80	2197937.95	Аналитический метод	0.10	Закрепление отсутствует
279	473589.00	2197939.32	Аналитический метод	0.10	Закрепление отсутствует
280	473590.66	2197939.39	Аналитический метод	0.10	Закрепление отсутствует
281	473610.14	2197940.06	Аналитический метод	0.10	Закрепление отсутствует
282	473619.20	2197939.19	Аналитический метод	0.10	Закрепление отсутствует
283	473639.98	2197939.10	Аналитический метод	0.10	Закрепление отсутствует
284	473650.18	2197941.22	Аналитический метод	0.10	Закрепление отсутствует
285	473659.13	2197942.21	Аналитический метод	0.10	Закрепление отсутствует
286	473669.14	2197940.22	Аналитический метод	0.10	Закрепление отсутствует
287	473689.93	2197941.75	Аналитический метод	0.10	Закрепление отсутствует
288	473693.70	2197939.11	Аналитический метод	0.10	Закрепление отсутствует
289	473698.42	2197939.51	Аналитический метод	0.10	Закрепление отсутствует
290	473737.34	2197945.82	Аналитический метод	0.10	Закрепление отсутствует
291	473798.87	2197948.52	Аналитический метод	0.10	Закрепление отсутствует
292	473816.87	2197950.58	Аналитический метод	0.10	Закрепление отсутствует
293	473825.51	2197950.33	Аналитический метод	0.10	Закрепление отсутствует
294	473839.37	2197953.10	Аналитический метод	0.10	Закрепление отсутствует
295	473869.74	2197956.61	Аналитический метод	0.10	Закрепление отсутствует
296	473934.47	2197963.99	Аналитический метод	0.10	Закрепление отсутствует
297	473943.11	2197964.98	Аналитический метод	0.10	Закрепление отсутствует

2. Сведения о характерных точках границ объекта					
Обозначение характерных точек границ	Координаты, м		Метод определения координат характерной точки	Средняя квадратическая погрешность положения характерной точки (Mt), м	Описание обозначения точки на местности (при наличии)
	X	Y			
1	2	3	4	5	6
298	474050.75	2197977.15	Аналитический метод	0.10	Закрепление отсутствует
299	474058.75	2197975.93	Аналитический метод	0.10	Закрепление отсутствует
300	474093.24	2197982.11	Аналитический метод	0.10	Закрепление отсутствует
301	474277.89	2198003.18	Аналитический метод	0.10	Закрепление отсутствует
302	475079.64	2197897.77	Аналитический метод	0.10	Закрепление отсутствует
303	475148.09	2197903.17	Аналитический метод	0.10	Закрепление отсутствует
304	475180.23	2197903.01	Аналитический метод	0.10	Закрепление отсутствует
305	475190.51	2197905.64	Аналитический метод	0.10	Закрепление отсутствует
306	475194.30	2197902.90	Аналитический метод	0.10	Закрепление отсутствует
307	475198.29	2197903.28	Аналитический метод	0.10	Закрепление отсутствует
308	475202.27	2197906.98	Аналитический метод	0.10	Закрепление отсутствует
309	475209.74	2197907.62	Аналитический метод	0.10	Закрепление отсутствует
310	475229.98	2197908.27	Аналитический метод	0.10	Закрепление отсутствует
311	475273.49	2197914.07	Аналитический метод	0.10	Закрепление отсутствует
312	475291.54	2197920.47	Аналитический метод	0.10	Закрепление отсутствует
313	475498.69	2198006.31	Аналитический метод	0.10	Закрепление отсутствует
314	475578.20	2198087.26	Аналитический метод	0.10	Закрепление отсутствует
315	475672.85	2198183.60	Аналитический метод	0.10	Закрепление отсутствует
316	475675.73	2198182.45	Аналитический метод	0.10	Закрепление отсутствует
317	475676.66	2198133.93	Аналитический метод	0.10	Закрепление отсутствует
318	475676.70	2198131.97	Аналитический метод	0.10	Закрепление отсутствует
319	475664.70	2198121.23	Аналитический метод	0.10	Закрепление отсутствует
320	475672.95	2198060.43	Аналитический метод	0.10	Закрепление отсутствует
321	475657.18	2198014.87	Аналитический метод	0.10	Закрепление отсутствует
322	475674.25	2197980.35	Аналитический метод	0.10	Закрепление отсутствует

2. Сведения о характерных точках границ объекта					
Обозначение характерных точек границ	Координаты, м		Метод определения координат характерной точки	Средняя квадратическая погрешность положения характерной точки (Mt), м	Описание обозначения точки на местности (при наличии)
	X	Y			
1	2	3	4	5	6
323	475758.44	2197810.09	Аналитический метод	0.10	Закрепление отсутствует
324	475760.31	2197757.78	Аналитический метод	0.10	Закрепление отсутствует
325	475763.06	2197695.37	Аналитический метод	0.10	Закрепление отсутствует
326	475764.59	2197695.44	Аналитический метод	0.10	Закрепление отсутствует
327	475730.61	2197672.41	Аналитический метод	0.10	Закрепление отсутствует
328	475733.97	2197667.44	Аналитический метод	0.10	Закрепление отсутствует
329	475795.75	2197709.31	Аналитический метод	0.10	Закрепление отсутствует
330	475795.11	2197712.52	Аналитический метод	0.10	Закрепление отсутствует
331	475793.44	2197714.99	Аналитический метод	0.10	Закрепление отсутствует
332	475768.93	2197698.38	Аналитический метод	0.10	Закрепление отсутствует
333	475766.31	2197758.02	Аналитический метод	0.10	Закрепление отсутствует
334	475764.39	2197811.59	Аналитический метод	0.10	Закрепление отсутствует
335	475663.67	2198015.28	Аналитический метод	0.10	Закрепление отсутствует
336	475679.09	2198059.82	Аналитический метод	0.10	Закрепление отсутствует
337	475671.07	2198118.88	Аналитический метод	0.10	Закрепление отсутствует
338	475682.75	2198129.33	Аналитический метод	0.10	Закрепление отсутствует
339	475681.54	2198192.45	Аналитический метод	0.10	Закрепление отсутствует
340	475690.32	2198201.39	Аналитический метод	0.10	Закрепление отсутствует
341	475796.68	2198309.66	Аналитический метод	0.10	Закрепление отсутствует
342	475836.28	2198350.11	Аналитический метод	0.10	Закрепление отсутствует
343	475855.99	2198370.03	Аналитический метод	0.10	Закрепление отсутствует
344	475894.09	2198408.81	Аналитический метод	0.10	Закрепление отсутствует
345	475929.69	2198419.37	Аналитический метод	0.10	Закрепление отсутствует
346	475933.07	2198417.51	Аналитический метод	0.10	Закрепление отсутствует
347	475938.91	2198419.18	Аналитический метод	0.10	Закрепление отсутствует

2. Сведения о характерных точках границ объекта					
Обозначение характерных точек границ	Координаты, м		Метод определения координат характерной точки	Средняя квадратическая погрешность положения характерной точки (Mt), м	Описание обозначения точки на местности (при наличии)
	X	Y			
1	2	3	4	5	6
348	475940.91	2198422.69	Аналитический метод	0.10	Закрепление отсутствует
349	475970.43	2198431.44	Аналитический метод	0.10	Закрепление отсутствует
350	475983.08	2198434.49	Аналитический метод	0.10	Закрепление отсутствует
351	475997.27	2198439.13	Аналитический метод	0.10	Закрепление отсутствует
352	476009.81	2198442.90	Аналитический метод	0.10	Закрепление отсутствует
353	476016.70	2198445.15	Аналитический метод	0.10	Закрепление отсутствует
354	476073.66	2198462.04	Аналитический метод	0.10	Закрепление отсутствует
355	476077.01	2198460.22	Аналитический метод	0.10	Закрепление отсутствует
356	476083.13	2198462.07	Аналитический метод	0.10	Закрепление отсутствует
357	476084.85	2198465.35	Аналитический метод	0.10	Закрепление отсутствует
358	476148.47	2198484.21	Аналитический метод	0.10	Закрепление отсутствует
359	476171.96	2198480.29	Аналитический метод	0.10	Закрепление отсутствует
360	476177.28	2198478.91	Аналитический метод	0.10	Закрепление отсутствует
361	476196.22	2198475.95	Аналитический метод	0.10	Закрепление отсутствует
362	476206.57	2198472.91	Аналитический метод	0.10	Закрепление отсутствует
363	476216.86	2198472.78	Аналитический метод	0.10	Закрепление отсутствует
364	476432.09	2198436.80	Аналитический метод	0.10	Закрепление отсутствует
365	476503.62	2198502.37	Аналитический метод	0.10	Закрепление отсутствует
366	476510.98	2198501.93	Аналитический метод	0.10	Закрепление отсутствует
367	476512.78	2198531.88	Аналитический метод	0.10	Закрепление отсутствует
368	476492.73	2198533.08	Аналитический метод	0.10	Закрепление отсутствует
369	476492.21	2198532.61	Аналитический метод	0.10	Закрепление отсутствует
370	476473.66	2198515.60	Аналитический метод	0.10	Закрепление отсутствует
371	476422.61	2198468.80	Аналитический метод	0.10	Закрепление отсутствует
372	476232.31	2198500.61	Аналитический метод	0.10	Закрепление отсутствует

2. Сведения о характерных точках границ объекта					
Обозначение характерных точек границ	Координаты, м		Метод определения координат характерной точки	Средняя квадратическая погрешность положения характерной точки (Mt), м	Описание обозначения точки на местности (при наличии)
	X	Y			
1	2	3	4	5	6
373	476212.23	2198505.98	Аналитический метод	0.10	Закрепление отсутствует
374	476203.05	2198507.37	Аналитический метод	0.10	Закрепление отсутствует
375	476146.59	2198514.94	Аналитический метод	0.10	Закрепление отсутствует
376	475878.12	2198435.37	Аналитический метод	0.10	Закрепление отсутствует
377	475766.56	2198321.81	Аналитический метод	0.10	Закрепление отсутствует
378	475672.43	2198225.98	Аналитический метод	0.10	Закрепление отсутствует
379	475664.03	2198226.00	Аналитический метод	0.10	Закрепление отсутствует
380	475649.47	2198240.94	Аналитический метод	0.10	Закрепление отсутствует
381	475688.39	2198289.19	Аналитический метод	0.10	Закрепление отсутствует
382	475717.46	2198321.19	Аналитический метод	0.10	Закрепление отсутствует
383	475709.63	2198327.28	Аналитический метод	0.10	Закрепление отсутствует
384	475705.43	2198322.21	Аналитический метод	0.10	Закрепление отсутствует
385	475708.20	2198319.93	Аналитический метод	0.10	Закрепление отсутствует
386	475683.83	2198293.09	Аналитический метод	0.10	Закрепление отсутствует
387	475647.86	2198248.50	Аналитический метод	0.10	Закрепление отсутствует
388	475644.69	2198251.01	Аналитический метод	0.10	Закрепление отсутствует
389	475642.30	2198248.29	Аналитический метод	0.10	Закрепление отсутствует
390	475611.16	2198280.23	Аналитический метод	0.10	Закрепление отсутствует
391	475611.00	2198288.97	Аналитический метод	0.10	Закрепление отсутствует
392	475613.13	2198291.31	Аналитический метод	0.10	Закрепление отсутствует
393	475619.44	2198297.73	Аналитический метод	0.10	Закрепление отсутствует
394	475613.02	2198304.04	Аналитический метод	0.10	Закрепление отсутствует
395	475606.71	2198297.62	Аналитический метод	0.10	Закрепление отсутствует
396	475608.89	2198295.49	Аналитический метод	0.10	Закрепление отсутствует
397	475598.71	2198284.40	Аналитический метод	0.10	Закрепление отсутствует

2. Сведения о характерных точках границ объекта					
Обозначение характерных точек границ	Координаты, м		Метод определения координат характерной точки	Средняя квадратическая погрешность положения характерной точки (Mt), м	Описание обозначения точки на местности (при наличии)
	X	Y			
1	2	3	4	5	6
398	475638.31	2198243.78	Аналитический метод	0.10	Закрепление отсутствует
399	475633.95	2198239.04	Аналитический метод	0.10	Закрепление отсутствует
400	475636.83	2198236.40	Аналитический метод	0.10	Закрепление отсутствует
401	475602.67	2198197.43	Аналитический метод	0.10	Закрепление отсутствует
402	475569.62	2198167.40	Аналитический метод	0.10	Закрепление отсутствует
403	475567.10	2198169.78	Аналитический метод	0.10	Закрепление отсутствует
404	475562.97	2198165.42	Аналитический метод	0.10	Закрепление отсутствует
405	475569.54	2198159.21	Аналитический метод	0.10	Закрепление отсутствует
406	475606.96	2198193.22	Аналитический метод	0.10	Закрепление отсутствует
407	475645.14	2198236.78	Аналитический метод	0.10	Закрепление отсутствует
408	475659.83	2198221.71	Аналитический метод	0.10	Закрепление отсутствует
409	475659.81	2198213.14	Аналитический метод	0.10	Закрепление отсутствует
410	475481.56	2198031.69	Аналитический метод	0.10	Закрепление отсутствует
411	475287.94	2197951.45	Аналитический метод	0.10	Закрепление отсутствует
412	475283.41	2197950.65	Аналитический метод	0.10	Закрепление отсутствует
413	475266.39	2197943.60	Аналитический метод	0.10	Закрепление отсутствует
414	475214.08	2197939.47	Аналитический метод	0.10	Закрепление отсутствует
415	475207.95	2197944.31	Аналитический метод	0.10	Закрепление отсутствует
416	475185.01	2197942.58	Аналитический метод	0.10	Закрепление отсутствует
417	475177.28	2197940.35	Аналитический метод	0.10	Закрепление отсутствует
418	475161.80	2197935.35	Аналитический метод	0.10	Закрепление отсутствует
419	475147.23	2197934.20	Аналитический метод	0.10	Закрепление отсутствует
420	475142.60	2197932.83	Аналитический метод	0.10	Закрепление отсутствует
421	475080.42	2197927.93	Аналитический метод	0.10	Закрепление отсутствует
422	475068.92	2197929.76	Аналитический метод	0.10	Закрепление отсутствует

2. Сведения о характерных точках границ объекта					
Обозначение характерных точек границ	Координаты, м		Метод определения координат характерной точки	Средняя квадратическая погрешность положения характерной точки (Mt), м	Описание обозначения точки на местности (при наличии)
	X	Y			
1	2	3	4	5	6
423	475039.66	2197933.29	Аналитический метод	0.10	Закрепление отсутствует
424	474278.15	2198033.41	Аналитический метод	0.10	Закрепление отсутствует
425	474077.11	2198010.47	Аналитический метод	0.10	Закрепление отсутствует
426	473965.60	2197997.84	Аналитический метод	0.10	Закрепление отсутствует
427	473936.57	2197993.63	Аналитический метод	0.10	Закрепление отсутствует
428	473934.40	2197993.54	Аналитический метод	0.10	Закрепление отсутствует
429	473795.16	2197978.88	Аналитический метод	0.10	Закрепление отсутствует
430	473748.49	2197975.58	Аналитический метод	0.10	Закрепление отсутствует
431	473577.75	2197969.10	Аналитический метод	0.10	Закрепление отсутствует
432	473568.18	2197969.59	Аналитический метод	0.10	Закрепление отсутствует
433	473547.75	2197965.87	Аналитический метод	0.10	Закрепление отсутствует
434	473532.67	2197966.88	Аналитический метод	0.10	Закрепление отсутствует
435	473483.41	2197964.72	Аналитический метод	0.10	Закрепление отсутствует
436	473416.74	2197980.71	Аналитический метод	0.10	Закрепление отсутствует
437	473402.79	2197984.06	Аналитический метод	0.10	Закрепление отсутствует
438	473220.13	2198027.88	Аналитический метод	0.10	Закрепление отсутствует
439	473121.21	2198051.61	Аналитический метод	0.10	Закрепление отсутствует
440	473059.46	2198066.43	Аналитический метод	0.10	Закрепление отсутствует
441	473054.67	2198067.58	Аналитический метод	0.10	Закрепление отсутствует
442	473054.10	2198072.56	Аналитический метод	0.10	Закрепление отсутствует
443	473046.84	2198074.50	Аналитический метод	0.10	Закрепление отсутствует
444	473046.87	2198074.13	Аналитический метод	0.10	Закрепление отсутствует
445	473047.42	2198069.32	Аналитический метод	0.10	Закрепление отсутствует
446	473045.18	2198069.86	Аналитический метод	0.10	Закрепление отсутствует
447	473044.64	2198073.56	Аналитический метод	0.10	Закрепление отсутствует

2. Сведения о характерных точках границ объекта					
Обозначение характерных точек границ	Координаты, м		Метод определения координат характерной точки	Средняя квадратическая погрешность положения характерной точки (Mt), м	Описание обозначения точки на местности (при наличии)
	X	Y			
1	2	3	4	5	6
448	473044.59	2198075.10	Аналитический метод	0.10	Закрепление отсутствует
449	473037.84	2198076.91	Аналитический метод	0.10	Закрепление отсутствует
450	473037.60	2198074.93	Аналитический метод	0.10	Закрепление отсутствует
451	473037.64	2198073.39	Аналитический метод	0.10	Закрепление отсутствует
452	473037.71	2198072.54	Аналитический метод	0.10	Закрепление отсутствует
453	473037.85	2198071.61	Аналитический метод	0.10	Закрепление отсутствует
454	472896.39	2198105.54	Аналитический метод	0.10	Закрепление отсутствует
455	472870.32	2198113.76	Аналитический метод	0.10	Закрепление отсутствует
456	472103.48	2198355.40	Аналитический метод	0.10	Закрепление отсутствует
457	471992.24	2198362.18	Аналитический метод	0.10	Закрепление отсутствует
458	471992.27	2198362.69	Аналитический метод	0.10	Закрепление отсутствует
459	471989.28	2198362.87	Аналитический метод	0.10	Закрепление отсутствует
460	471989.25	2198362.37	Аналитический метод	0.10	Закрепление отсутствует
461	471846.55	2198371.07	Аналитический метод	0.10	Закрепление отсутствует
462	471846.58	2198371.57	Аналитический метод	0.10	Закрепление отсутствует
463	471843.58	2198371.72	Аналитический метод	0.10	Закрепление отсутствует
464	471843.56	2198371.25	Аналитический метод	0.10	Закрепление отсутствует
465	471788.17	2198374.63	Аналитический метод	0.10	Закрепление отсутствует
466	471338.90	2198402.03	Аналитический метод	0.10	Закрепление отсутствует
467	471220.22	2198359.98	Аналитический метод	0.10	Закрепление отсутствует
468	471039.70	2198261.92	Аналитический метод	0.10	Закрепление отсутствует
469	471014.57	2198248.27	Аналитический метод	0.10	Закрепление отсутствует
470	471014.34	2198248.70	Аналитический метод	0.10	Закрепление отсутствует
471	471011.69	2198247.29	Аналитический метод	0.10	Закрепление отсутствует
472	471011.93	2198246.84	Аналитический метод	0.10	Закрепление отсутствует

2. Сведения о характерных точках границ объекта					
Обозначение характерных точек границ	Координаты, м		Метод определения координат характерной точки	Средняя квадратическая погрешность положения характерной точки (Mt), м	Описание обозначения точки на местности (при наличии)
	X	Y			
1	2	3	4	5	6
473	470942.93	2198209.36	Аналитический метод	0.10	Закрепление отсутствует
474	470870.70	2198170.12	Аналитический метод	0.10	Закрепление отсутствует
475	470786.57	2198124.43	Аналитический метод	0.10	Закрепление отсутствует
476	470655.49	2198053.23	Аналитический метод	0.10	Закрепление отсутствует
477	470468.52	2198008.31	Аналитический метод	0.10	Закрепление отсутствует
478	470464.44	2198008.34	Аналитический метод	0.10	Закрепление отсутствует
479	470447.05	2198004.17	Аналитический метод	0.10	Закрепление отсутствует
480	470403.66	2198012.43	Аналитический метод	0.10	Закрепление отсутствует
481	470396.69	2198012.79	Аналитический метод	0.10	Закрепление отсутствует
482	470263.98	2198038.17	Аналитический метод	0.10	Закрепление отсутствует
483	470243.48	2198042.10	Аналитический метод	0.10	Закрепление отсутствует
484	470214.50	2197967.30	Аналитический метод	0.10	Закрепление отсутствует
485	470210.08	2197955.91	Аналитический метод	0.10	Закрепление отсутствует
486	470198.59	2197937.52	Аналитический метод	0.10	Закрепление отсутствует
487	470195.32	2197929.14	Аналитический метод	0.10	Закрепление отсутствует
488	470169.71	2197863.58	Аналитический метод	0.10	Закрепление отсутствует
489	470162.93	2197858.37	Аналитический метод	0.10	Закрепление отсутствует
490	470097.48	2197851.09	Аналитический метод	0.10	Закрепление отсутствует
491	470052.78	2197863.61	Аналитический метод	0.10	Закрепление отсутствует
492	469994.29	2197885.35	Аналитический метод	0.10	Закрепление отсутствует
493	469978.36	2197887.50	Аналитический метод	0.10	Закрепление отсутствует
494	469969.31	2197889.50	Аналитический метод	0.10	Закрепление отсутствует
495	469659.84	2198065.69	Аналитический метод	0.10	Закрепление отсутствует
496	469543.81	2198083.34	Аналитический метод	0.10	Закрепление отсутствует
497	469532.61	2198086.44	Аналитический метод	0.10	Закрепление отсутствует

2. Сведения о характерных точках границ объекта					
Обозначение характерных точек границ	Координаты, м		Метод определения координат характерной точки	Средняя квадратическая погрешность положения характерной точки (Mt), м	Описание обозначения точки на местности (при наличии)
	X	Y			
1	2	3	4	5	6
498	469538.11	2198099.77	Аналитический метод	0.10	Закрепление отсутствует
499	469533.66	2198102.58	Аналитический метод	0.10	Закрепление отсутствует
500	469532.40	2198100.45	Аналитический метод	0.10	Закрепление отсутствует
501	469530.76	2198101.37	Аналитический метод	0.10	Закрепление отсутствует
502	469530.25	2198100.51	Аналитический метод	0.10	Закрепление отсутствует
503	469531.91	2198099.52	Аналитический метод	0.10	Закрепление отсутствует
504	469525.40	2198088.44	Аналитический метод	0.10	Закрепление отсутствует
505	469514.70	2198091.40	Аналитический метод	0.10	Закрепление отсутствует
506	469464.51	2198095.41	Аналитический метод	0.10	Закрепление отсутствует
507	469439.32	2198079.10	Аналитический метод	0.10	Закрепление отсутствует
508	469428.88	2198072.34	Аналитический метод	0.10	Закрепление отсутствует
509	469417.54	2198064.99	Аналитический метод	0.10	Закрепление отсутствует
510	469409.85	2198060.01	Аналитический метод	0.10	Закрепление отсутствует
511	469392.38	2198048.70	Аналитический метод	0.10	Закрепление отсутствует
512	469254.24	2198078.24	Аналитический метод	0.10	Закрепление отсутствует
513	469240.96	2198078.02	Аналитический метод	0.10	Закрепление отсутствует
514	469216.77	2198083.19	Аналитический метод	0.10	Закрепление отсутствует
515	468911.03	2197972.35	Аналитический метод	0.10	Закрепление отсутствует
516	468902.76	2197968.29	Аналитический метод	0.10	Закрепление отсутствует
517	468899.55	2197962.46	Аналитический метод	0.10	Закрепление отсутствует
518	468858.82	2197851.85	Аналитический метод	0.10	Закрепление отсутствует
519	468857.07	2197846.54	Аналитический метод	0.10	Закрепление отсутствует
520	468856.92	2197846.68	Аналитический метод	0.10	Закрепление отсутствует
521	468729.32	2197500.14	Аналитический метод	0.10	Закрепление отсутствует
522	468726.51	2197495.42	Аналитический метод	0.10	Закрепление отсутствует

2. Сведения о характерных точках границ объекта					
Обозначение характерных точек границ	Координаты, м		Метод определения координат характерной точки	Средняя квадратическая погрешность положения характерной точки (Mt), м	Описание обозначения точки на местности (при наличии)
	X	Y			
1	2	3	4	5	6
523	468699.50	2197422.05	Аналитический метод	0.10	Закрепление отсутствует
524	468693.78	2197418.11	Аналитический метод	0.10	Закрепление отсутствует
525	468355.72	2197401.65	Аналитический метод	0.10	Закрепление отсутствует
526	468355.75	2197401.12	Аналитический метод	0.10	Закрепление отсутствует
527	468353.75	2197400.99	Аналитический метод	0.10	Закрепление отсутствует
528	468353.71	2197401.56	Аналитический метод	0.10	Закрепление отсутствует
529	467987.35	2197383.73	Аналитический метод	0.10	Закрепление отсутствует
530	467653.11	2197372.81	Аналитический метод	0.10	Закрепление отсутствует
531	467618.49	2197375.12	Аналитический метод	0.10	Закрепление отсутствует
532	467594.82	2197370.91	Аналитический метод	0.10	Закрепление отсутствует
533	467582.87	2197370.52	Аналитический метод	0.10	Закрепление отсутствует
534	467563.90	2197372.40	Аналитический метод	0.10	Закрепление отсутствует
535	467555.97	2197371.60	Аналитический метод	0.10	Закрепление отсутствует
536	467549.15	2197369.42	Аналитический метод	0.10	Закрепление отсутствует
537	467160.72	2197356.73	Аналитический метод	0.10	Закрепление отсутствует
538	467148.70	2197355.34	Аналитический метод	0.10	Закрепление отсутствует
539	466548.68	2197335.75	Аналитический метод	0.10	Закрепление отсутствует
540	466462.36	2197333.93	Аналитический метод	0.10	Закрепление отсутствует
541	466442.18	2197328.27	Аналитический метод	0.10	Закрепление отсутствует
542	466430.14	2197323.23	Аналитический метод	0.10	Закрепление отсутствует
543	466424.19	2197320.57	Аналитический метод	0.10	Закрепление отсутствует
544	466305.51	2197282.31	Аналитический метод	0.10	Закрепление отсутствует
545	466286.94	2197288.39	Аналитический метод	0.10	Закрепление отсутствует
546	466276.55	2197293.64	Аналитический метод	0.10	Закрепление отсутствует
547	466271.45	2197296.22	Аналитический метод	0.10	Закрепление отсутствует

2. Сведения о характерных точках границ объекта					
Обозначение характерных точек границ	Координаты, м		Метод определения координат характерной точки	Средняя квадратическая погрешность положения характерной точки (Mt), м	Описание обозначения точки на местности (при наличии)
	X	Y			
1	2	3	4	5	6
548	466263.19	2197300.40	Аналитический метод	0.10	Закрепление отсутствует
549	466230.87	2197310.96	Аналитический метод	0.10	Закрепление отсутствует
550	466170.56	2197309.51	Аналитический метод	0.10	Закрепление отсутствует
551	466149.94	2197310.81	Аналитический метод	0.10	Закрепление отсутствует
552	466141.83	2197311.32	Аналитический метод	0.10	Закрепление отсутствует
553	465783.26	2197334.00	Аналитический метод	0.10	Закрепление отсутствует
554	465772.11	2197334.71	Аналитический метод	0.10	Закрепление отсутствует
555	465767.57	2197335.00	Аналитический метод	0.10	Закрепление отсутствует
556	465750.35	2197341.65	Аналитический метод	0.10	Закрепление отсутствует
557	465690.70	2197361.21	Аналитический метод	0.10	Закрепление отсутствует
558	465694.97	2197376.12	Аналитический метод	0.10	Закрепление отсутствует
559	465701.78	2197399.92	Аналитический метод	0.10	Закрепление отсутствует
560	465706.81	2197417.51	Аналитический метод	0.10	Закрепление отсутствует
561	465703.46	2197418.46	Аналитический метод	0.10	Закрепление отсутствует
562	465701.12	2197417.90	Аналитический метод	0.10	Закрепление отсутствует
563	465700.57	2197417.51	Аналитический метод	0.10	Закрепление отсутствует
564	465695.91	2197401.22	Аналитический метод	0.10	Закрепление отсутствует
565	465690.13	2197381.02	Аналитический метод	0.10	Закрепление отсутствует
566	465685.00	2197363.08	Аналитический метод	0.10	Закрепление отсутствует
567	465658.72	2197371.69	Аналитический метод	0.10	Закрепление отсутствует
568	465462.71	2197382.39	Аналитический метод	0.10	Закрепление отсутствует
569	465470.45	2197392.22	Аналитический метод	0.10	Закрепление отсутствует
570	465471.92	2197393.07	Аналитический метод	0.10	Закрепление отсутствует
571	465482.85	2197398.13	Аналитический метод	0.10	Закрепление отсутствует
572	465484.74	2197398.91	Аналитический метод	0.10	Закрепление отсутствует

2. Сведения о характерных точках границ объекта					
Обозначение характерных точек границ	Координаты, м		Метод определения координат характерной точки	Средняя квадратическая погрешность положения характерной точки (Mt), м	Описание обозначения точки на местности (при наличии)
	X	Y			
1	2	3	4	5	6
573	465473.92	2197399.51	Аналитический метод	0.10	Закрепление отсутствует
574	465467.02	2197399.88	Аналитический метод	0.10	Закрепление отсутствует
575	465453.42	2197382.90	Аналитический метод	0.10	Закрепление отсутствует
576	465439.78	2197383.64	Аналитический метод	0.10	Закрепление отсутствует
577	465454.95	2197400.54	Аналитический метод	0.10	Закрепление отсутствует
578	465444.76	2197401.10	Аналитический метод	0.10	Закрепление отсутствует
579	465431.28	2197384.61	Аналитический метод	0.10	Закрепление отсутствует
580	465430.93	2197384.13	Аналитический метод	0.10	Закрепление отсутствует
581	465377.71	2197387.03	Аналитический метод	0.10	Закрепление отсутствует
582	465377.82	2197389.24	Аналитический метод	0.10	Закрепление отсутствует
583	465372.83	2197389.50	Аналитический метод	0.10	Закрепление отсутствует
584	465372.79	2197388.80	Аналитический метод	0.10	Закрепление отсутствует
585	465371.90	2197388.85	Аналитический метод	0.10	Закрепление отсутствует
586	465361.91	2197389.40	Аналитический метод	0.10	Закрепление отсутствует
587	465352.03	2197389.94	Аналитический метод	0.10	Закрепление отсутствует
588	465351.95	2197388.44	Аналитический метод	0.10	Закрепление отсутствует
589	465209.75	2197396.20	Аналитический метод	0.10	Закрепление отсутствует
590	465206.90	2197397.60	Аналитический метод	0.10	Закрепление отсутствует
591	465203.46	2197433.61	Аналитический метод	0.10	Закрепление отсутствует
592	465203.07	2197434.36	Аналитический метод	0.10	Закрепление отсутствует
593	465200.64	2197449.93	Аналитический метод	0.10	Закрепление отсутствует
594	465201.12	2197482.94	Аналитический метод	0.10	Закрепление отсутствует
595	465200.74	2197488.62	Аналитический метод	0.10	Закрепление отсутствует
596	465191.44	2197491.41	Аналитический метод	0.10	Закрепление отсутствует
597	465176.71	2197495.26	Аналитический метод	0.10	Закрепление отсутствует

2. Сведения о характерных точках границ объекта					
Обозначение характерных точек границ	Координаты, м		Метод определения координат характерной точки	Средняя квадратическая погрешность положения характерной точки (Mt), м	Описание обозначения точки на местности (при наличии)
	X	Y			
1	2	3	4	5	6
598	465164.38	2197467.56	Аналитический метод	0.10	Закрепление отсутствует
1	465166.46	2197466.98	Аналитический метод	0.10	Закрепление отсутствует
599	469517.85	2198056.95	Аналитический метод	0.10	Закрепление отсутствует
600	469527.73	2198055.45	Аналитический метод	0.10	Закрепление отсутствует
601	469613.84	2198042.34	Аналитический метод	0.10	Закрепление отсутствует
602	469621.43	2198040.18	Аналитический метод	0.10	Закрепление отсутствует
603	469662.19	2198028.68	Аналитический метод	0.10	Закрепление отсутствует
604	469672.14	2198024.16	Аналитический метод	0.10	Закрепление отсутствует
605	469769.75	2197968.59	Аналитический метод	0.10	Закрепление отсутствует
606	469779.05	2197962.96	Аналитический метод	0.10	Закрепление отсутствует
607	469775.51	2197962.10	Аналитический метод	0.10	Закрепление отсутствует
608	469766.24	2197958.71	Аналитический метод	0.10	Закрепление отсутствует
609	469758.01	2197959.12	Аналитический метод	0.10	Закрепление отсутствует
610	469747.94	2197958.32	Аналитический метод	0.10	Закрепление отсутствует
611	469740.44	2197955.86	Аналитический метод	0.10	Закрепление отсутствует
612	469728.61	2197941.81	Аналитический метод	0.10	Закрепление отсутствует
613	469707.87	2197922.82	Аналитический метод	0.10	Закрепление отсутствует
614	469670.36	2197894.13	Аналитический метод	0.10	Закрепление отсутствует
615	469655.29	2197904.00	Аналитический метод	0.10	Закрепление отсутствует
616	469642.37	2197907.25	Аналитический метод	0.10	Закрепление отсутствует
617	469632.26	2197907.31	Аналитический метод	0.10	Закрепление отсутствует
618	469616.89	2197904.72	Аналитический метод	0.10	Закрепление отсутствует
619	469609.08	2197901.34	Аналитический метод	0.10	Закрепление отсутствует
620	469593.40	2197891.63	Аналитический метод	0.10	Закрепление отсутствует
621	469584.49	2197898.56	Аналитический метод	0.10	Закрепление отсутствует

2. Сведения о характерных точках границ объекта					
Обозначение характерных точек границ	Координаты, м		Метод определения координат характерной точки	Средняя квадратическая погрешность положения характерной точки (Mt), м	Описание обозначения точки на местности (при наличии)
	X	Y			
1	2	3	4	5	6
622	469582.91	2197915.91	Аналитический метод	0.10	Закрепление отсутствует
623	469565.29	2197958.62	Аналитический метод	0.10	Закрепление отсутствует
624	469551.42	2197985.30	Аналитический метод	0.10	Закрепление отсутствует
625	469532.76	2198020.71	Аналитический метод	0.10	Закрепление отсутствует
626	469525.20	2198039.21	Аналитический метод	0.10	Закрепление отсутствует
627	469516.96	2198055.59	Аналитический метод	0.10	Закрепление отсутствует
599	469517.85	2198056.95	Аналитический метод	0.10	Закрепление отсутствует
628	465474.97	2197437.78	Аналитический метод	0.10	Закрепление отсутствует
629	465485.79	2197436.43	Аналитический метод	0.10	Закрепление отсутствует
630	465476.98	2197450.42	Аналитический метод	0.10	Закрепление отсутствует
631	465475.98	2197451.89	Аналитический метод	0.10	Закрепление отсутствует
632	465475.11	2197452.88	Аналитический метод	0.10	Закрепление отсутствует
633	465474.08	2197453.48	Аналитический метод	0.10	Закрепление отсутствует
634	465472.21	2197454.24	Аналитический метод	0.10	Закрепление отсутствует
635	465466.56	2197456.01	Аналитический метод	0.10	Закрепление отсутствует
636	465464.39	2197448.26	Аналитический метод	0.10	Закрепление отсутствует
637	465470.47	2197446.71	Аналитический метод	0.10	Закрепление отсутствует
628	465474.97	2197437.78	Аналитический метод	0.10	Закрепление отсутствует
638	465480.58	2197462.33	Аналитический метод	0.10	Закрепление отсутствует
639	465481.12	2197462.12	Аналитический метод	0.10	Закрепление отсутствует
640	465481.70	2197461.52	Аналитический метод	0.10	Закрепление отсутствует
641	465495.34	2197443.01	Аналитический метод	0.10	Закрепление отсутствует
642	465495.72	2197442.06	Аналитический метод	0.10	Закрепление отсутствует
643	465495.81	2197440.28	Аналитический метод	0.10	Закрепление отсутствует
644	465495.60	2197435.22	Аналитический метод	0.10	Закрепление отсутствует

2. Сведения о характерных точках границ объекта					
Обозначение характерных точек границ	Координаты, м		Метод определения координат характерной точки	Средняя квадратическая погрешность положения характерной точки (Mt), м	Описание обозначения точки на местности (при наличии)
	X	Y			
1	2	3	4	5	6
645	465502.13	2197434.40	Аналитический метод	0.10	Закрепление отсутствует
646	465502.13	2197438.05	Аналитический метод	0.10	Закрепление отсутствует
647	465502.03	2197440.99	Аналитический метод	0.10	Закрепление отсутствует
648	465501.95	2197442.18	Аналитический метод	0.10	Закрепление отсутствует
649	465501.91	2197442.56	Аналитический метод	0.10	Закрепление отсутствует
650	465501.76	2197443.66	Аналитический метод	0.10	Закрепление отсутствует
651	465501.43	2197444.88	Аналитический метод	0.10	Закрепление отсутствует
652	465501.00	2197445.92	Аналитический метод	0.10	Закрепление отсутствует
653	465500.54	2197446.77	Аналитический метод	0.10	Закрепление отсутствует
654	465499.56	2197448.23	Аналитический метод	0.10	Закрепление отсутствует
655	465489.51	2197460.94	Аналитический метод	0.10	Закрепление отсутствует
656	465481.39	2197462.50	Аналитический метод	0.10	Закрепление отсутствует
657	465469.04	2197464.89	Аналитический метод	0.10	Закрепление отсутствует
658	465468.97	2197464.62	Аналитический метод	0.10	Закрепление отсутствует
638	465480.58	2197462.33	Аналитический метод	0.10	Закрепление отсутствует
659	465602.02	2197337.33	Аналитический метод	0.10	Закрепление отсутствует
660	465602.07	2197338.33	Аналитический метод	0.10	Закрепление отсутствует
661	465601.08	2197338.38	Аналитический метод	0.10	Закрепление отсутствует
662	465601.02	2197337.38	Аналитический метод	0.10	Закрепление отсутствует
659	465602.02	2197337.33	Аналитический метод	0.10	Закрепление отсутствует
663	465611.87	2197386.79	Аналитический метод	0.10	Закрепление отсутствует
664	465611.93	2197387.78	Аналитический метод	0.10	Закрепление отсутствует
665	465610.93	2197387.84	Аналитический метод	0.10	Закрепление отсутствует
666	465610.87	2197386.84	Аналитический метод	0.10	Закрепление отсутствует
663	465611.87	2197386.79	Аналитический метод	0.10	Закрепление отсутствует

2. Сведения о характерных точках границ объекта					
Обозначение характерных точек границ	Координаты, м		Метод определения координат характерной точки	Средняя квадратическая погрешность положения характерной точки (Mt), м	Описание обозначения точки на местности (при наличии)
	X	Y			
1	2	3	4	5	6
667	465621.41	2197386.20	Аналитический метод	0.10	Закрепление отсутствует
668	465621.46	2197387.20	Аналитический метод	0.10	Закрепление отсутствует
669	465620.46	2197387.25	Аналитический метод	0.10	Закрепление отсутствует
670	465620.41	2197386.25	Аналитический метод	0.10	Закрепление отсутствует
667	465621.41	2197386.20	Аналитический метод	0.10	Закрепление отсутствует
671	465622.84	2197336.18	Аналитический метод	0.10	Закрепление отсутствует
672	465622.89	2197337.18	Аналитический метод	0.10	Закрепление отсутствует
673	465621.90	2197337.24	Аналитический метод	0.10	Закрепление отсутствует
674	465621.84	2197336.24	Аналитический метод	0.10	Закрепление отсутствует
671	465622.84	2197336.18	Аналитический метод	0.10	Закрепление отсутствует
675	466088.05	2197368.77	Аналитический метод	0.10	Закрепление отсутствует
676	466140.51	2197394.84	Аналитический метод	0.10	Закрепление отсутствует
677	466233.65	2197398.17	Аналитический метод	0.10	Закрепление отсутствует
678	466234.12	2197398.19	Аналитический метод	0.10	Закрепление отсутствует
679	466234.56	2197398.31	Аналитический метод	0.10	Закрепление отсутствует
680	466277.26	2197409.90	Аналитический метод	0.10	Закрепление отсутствует
681	466303.38	2197407.13	Аналитический метод	0.10	Закрепление отсутствует
682	466312.96	2197406.11	Аналитический метод	0.10	Закрепление отсутствует
683	466336.47	2197403.62	Аналитический метод	0.10	Закрепление отсутствует
684	467076.14	2197433.18	Аналитический метод	0.10	Закрепление отсутствует
685	467731.01	2197446.48	Аналитический метод	0.10	Закрепление отсутствует
686	468631.85	2197486.61	Аналитический метод	0.10	Закрепление отсутствует
687	468663.04	2197521.60	Аналитический метод	0.10	Закрепление отсутствует
688	468663.59	2197522.21	Аналитический метод	0.10	Закрепление отсутствует
689	468823.64	2197997.81	Аналитический метод	0.10	Закрепление отсутствует

2. Сведения о характерных точках границ объекта					
Обозначение характерных точек границ	Координаты, м		Метод определения координат характерной точки	Средняя квадратическая погрешность положения характерной точки (Mt), м	Описание обозначения точки на местности (при наличии)
	X	Y			
1	2	3	4	5	6
690	468812.40	2198067.58	Аналитический метод	0.10	Закрепление отсутствует
691	468808.73	2198090.30	Аналитический метод	0.10	Закрепление отсутствует
692	468784.17	2198242.72	Аналитический метод	0.10	Закрепление отсутствует
693	468946.16	2198325.60	Аналитический метод	0.10	Закрепление отсутствует
694	469402.42	2198336.01	Аналитический метод	0.10	Закрепление отсутствует
695	469492.53	2198316.89	Аналитический метод	0.10	Закрепление отсутствует
696	469492.29	2198315.58	Аналитический метод	0.10	Закрепление отсутствует
697	469670.70	2198279.08	Аналитический метод	0.10	Закрепление отсутствует
698	469673.07	2198280.64	Аналитический метод	0.10	Закрепление отсутствует
699	470393.68	2198133.21	Аналитический метод	0.10	Закрепление отсутствует
700	470474.03	2198136.83	Аналитический метод	0.10	Закрепление отсутствует
701	470518.93	2198117.05	Аналитический метод	0.10	Закрепление отсутствует
702	470519.79	2198116.67	Аналитический метод	0.10	Закрепление отсутствует
703	470520.73	2198116.71	Аналитический метод	0.10	Закрепление отсутствует
704	470571.56	2198119.08	Аналитический метод	0.10	Закрепление отсутствует
705	471254.70	2198476.28	Аналитический метод	0.10	Закрепление отсутствует
706	471447.88	2198494.58	Аналитический метод	0.10	Закрепление отсутствует
707	472102.13	2198453.49	Аналитический метод	0.10	Закрепление отсутствует
708	473013.27	2198185.25	Аналитический метод	0.10	Закрепление отсутствует
709	473018.34	2198183.76	Аналитический метод	0.10	Закрепление отсутствует
710	473251.06	2198115.25	Аналитический метод	0.10	Закрепление отсутствует
711	473461.33	2198067.34	Аналитический метод	0.10	Закрепление отсутствует
712	473644.29	2198052.73	Аналитический метод	0.10	Закрепление отсутствует
713	473644.65	2198052.76	Аналитический метод	0.10	Закрепление отсутствует
714	474318.60	2198119.10	Аналитический метод	0.10	Закрепление отсутствует

2. Сведения о характерных точках границ объекта					
Обозначение характерных точек границ	Координаты, м		Метод определения координат характерной точки	Средняя квадратическая погрешность положения характерной точки (Mt), м	Описание обозначения точки на местности (при наличии)
	X	Y			
1	2	3	4	5	6
715	475014.51	2198030.72	Аналитический метод	0.10	Закрепление отсутствует
716	475015.17	2198030.53	Аналитический метод	0.10	Закрепление отсутствует
717	475066.12	2198015.88	Аналитический метод	0.10	Закрепление отсутствует
718	475068.34	2198023.56	Аналитический метод	0.10	Закрепление отсутствует
719	475016.44	2198038.49	Аналитический метод	0.10	Закрепление отсутствует
720	475016.15	2198038.58	Аналитический метод	0.10	Закрепление отсутствует
721	475015.84	2198038.62	Аналитический метод	0.10	Закрепление отсутствует
722	474318.71	2198127.15	Аналитический метод	0.10	Закрепление отсутствует
723	473644.22	2198060.76	Аналитический метод	0.10	Закрепление отсутствует
724	473462.55	2198075.27	Аналитический метод	0.10	Закрепление отсутствует
725	473253.08	2198122.99	Аналитический метод	0.10	Закрепление отсутствует
726	473009.83	2198194.92	Аналитический метод	0.10	Закрепление отсутствует
727	473003.78	2198196.38	Аналитический метод	0.10	Закрепление отсутствует
728	472103.53	2198461.41	Аналитический метод	0.10	Закрепление отсутствует
729	471447.75	2198502.60	Аналитический метод	0.10	Закрепление отсутствует
730	471252.38	2198484.09	Аналитический метод	0.10	Закрепление отсутствует
731	470569.42	2198126.99	Аналитический метод	0.10	Закрепление отсутствует
732	470521.30	2198124.75	Аналитический метод	0.10	Закрепление отсутствует
733	470475.55	2198144.91	Аналитический метод	0.10	Закрепление отсутствует
734	470394.31	2198141.25	Аналитический метод	0.10	Закрепление отсутствует
735	469675.49	2198288.31	Аналитический метод	0.10	Закрепление отсутствует
736	469672.96	2198286.78	Аналитический метод	0.10	Закрепление отсутствует
737	469493.98	2198323.40	Аналитический метод	0.10	Закрепление отсутствует
738	469493.88	2198324.77	Аналитический метод	0.10	Закрепление отсутствует
739	469403.14	2198344.02	Аналитический метод	0.10	Закрепление отсутствует

2. Сведения о характерных точках границ объекта					
Обозначение характерных точек границ	Координаты, м		Метод определения координат характерной точки	Средняя квадратическая погрешность положения характерной точки (Mt), м	Описание обозначения точки на местности (при наличии)
	X	Y			
1	2	3	4	5	6
740	468944.14	2198333.56	Аналитический метод	0.10	Закрепление отсутствует
741	468775.35	2198247.20	Аналитический метод	0.10	Закрепление отсутствует
742	468784.05	2198193.17	Аналитический метод	0.10	Закрепление отсутствует
743	468777.98	2198191.27	Аналитический метод	0.10	Закрепление отсутствует
744	468776.06	2198192.86	Аналитический метод	0.10	Закрепление отсутствует
745	468730.10	2198178.50	Аналитический метод	0.10	Закрепление отсутствует
746	468683.64	2198164.06	Аналитический метод	0.10	Закрепление отсутствует
747	468636.53	2198149.18	Аналитический метод	0.10	Закрепление отсутствует
748	468588.73	2198134.36	Аналитический метод	0.10	Закрепление отсутствует
749	468542.24	2198119.97	Аналитический метод	0.10	Закрепление отсутствует
750	468489.16	2198103.42	Аналитический метод	0.10	Закрепление отсутствует
751	468487.91	2198098.82	Аналитический метод	0.10	Закрепление отсутствует
752	468488.54	2198096.73	Аналитический метод	0.10	Закрепление отсутствует
753	468491.54	2198095.79	Аналитический метод	0.10	Закрепление отсутствует
754	468544.61	2198112.33	Аналитический метод	0.10	Закрепление отсутствует
755	468591.09	2198126.72	Аналитический метод	0.10	Закрепление отсутствует
756	468638.92	2198141.55	Аналитический метод	0.10	Закрепление отсутствует
757	468686.03	2198156.43	Аналитический метод	0.10	Закрепление отсутствует
758	468732.49	2198170.86	Аналитический метод	0.10	Закрепление отсутствует
759	468777.35	2198184.88	Аналитический метод	0.10	Закрепление отсутствует
760	468779.69	2198183.43	Аналитический метод	0.10	Закрепление отсутствует
761	468785.34	2198185.19	Аналитический метод	0.10	Закрепление отсутствует
762	468800.95	2198088.31	Аналитический метод	0.10	Закрепление отсутствует
763	468806.34	2198054.85	Аналитический метод	0.10	Закрепление отсутствует
764	468815.43	2197998.48	Аналитический метод	0.10	Закрепление отсутствует

2. Сведения о характерных точках границ объекта					
Обозначение характерных точек границ	Координаты, м		Метод определения координат характерной точки	Средняя квадратическая погрешность положения характерной точки (Mt), м	Описание обозначения точки на местности (при наличии)
	X	Y			
1	2	3	4	5	6
765	468656.53	2197526.31	Аналитический метод	0.10	Закрепление отсутствует
766	468628.12	2197494.45	Аналитический метод	0.10	Закрепление отсутствует
767	467730.75	2197454.47	Аналитический метод	0.10	Закрепление отсутствует
768	467075.89	2197441.18	Аналитический метод	0.10	Закрепление отсутствует
769	466336.74	2197411.64	Аналитический метод	0.10	Закрепление отсутствует
770	466315.28	2197413.92	Аналитический метод	0.10	Закрепление отсутствует
771	466309.14	2197414.57	Аналитический метод	0.10	Закрепление отсутствует
772	466276.62	2197418.02	Аналитический метод	0.10	Закрепление отсутствует
773	466232.91	2197406.15	Аналитический метод	0.10	Закрепление отсутствует
774	466138.50	2197402.77	Аналитический метод	0.10	Закрепление отсутствует
775	466084.49	2197375.93	Аналитический метод	0.10	Закрепление отсутствует
675	466088.05	2197368.77	Аналитический метод	0.10	Закрепление отсутствует
776	466257.02	2197257.90	Аналитический метод	0.10	Закрепление отсутствует
777	466257.07	2197258.90	Аналитический метод	0.10	Закрепление отсутствует
778	466256.07	2197258.95	Аналитический метод	0.10	Закрепление отсутствует
779	466256.02	2197257.95	Аналитический метод	0.10	Закрепление отсутствует
776	466257.02	2197257.90	Аналитический метод	0.10	Закрепление отсутствует
780	466266.47	2197254.82	Аналитический метод	0.10	Закрепление отсутствует
781	466266.52	2197255.82	Аналитический метод	0.10	Закрепление отсутствует
782	466265.52	2197255.88	Аналитический метод	0.10	Закрепление отсутствует
783	466265.47	2197254.88	Аналитический метод	0.10	Закрепление отсутствует
780	466266.47	2197254.82	Аналитический метод	0.10	Закрепление отсутствует
784	466273.33	2197305.13	Аналитический метод	0.10	Закрепление отсутствует
785	466273.38	2197306.13	Аналитический метод	0.10	Закрепление отсутствует
786	466272.38	2197306.18	Аналитический метод	0.10	Закрепление отсутствует

2. Сведения о характерных точках границ объекта					
Обозначение характерных точек границ	Координаты, м		Метод определения координат характерной точки	Средняя квадратическая погрешность положения характерной точки (Mt), м	Описание обозначения точки на местности (при наличии)
	X	Y			
1	2	3	4	5	6
787	466272.33	2197305.18	Аналитический метод	0.10	Закрепление отсутствует
784	466273.33	2197305.13	Аналитический метод	0.10	Закрепление отсутствует
788	466282.27	2197302.15	Аналитический метод	0.10	Закрепление отсутствует
789	466282.33	2197303.15	Аналитический метод	0.10	Закрепление отсутствует
790	466281.33	2197303.20	Аналитический метод	0.10	Закрепление отсутствует
791	466281.27	2197302.21	Аналитический метод	0.10	Закрепление отсутствует
788	466282.27	2197302.15	Аналитический метод	0.10	Закрепление отсутствует
792	469184.87	2198008.02	Аналитический метод	0.10	Закрепление отсутствует
793	469184.93	2198009.02	Аналитический метод	0.10	Закрепление отсутствует
794	469183.93	2198009.07	Аналитический метод	0.10	Закрепление отсутствует
795	469183.88	2198008.07	Аналитический метод	0.10	Закрепление отсутствует
792	469184.87	2198008.02	Аналитический метод	0.10	Закрепление отсутствует
796	469206.68	2198017.69	Аналитический метод	0.10	Закрепление отсутствует
797	469209.15	2198018.60	Аналитический метод	0.10	Закрепление отсутствует
798	469208.24	2198021.08	Аналитический метод	0.10	Закрепление отсутствует
799	469205.76	2198020.17	Аналитический метод	0.10	Закрепление отсутствует
796	469206.68	2198017.69	Аналитический метод	0.10	Закрепление отсутствует
800	469408.69	2198007.88	Аналитический метод	0.10	Закрепление отсутствует
801	469408.75	2198008.88	Аналитический метод	0.10	Закрепление отсутствует
802	469407.75	2198008.93	Аналитический метод	0.10	Закрепление отсутствует
803	469407.70	2198007.94	Аналитический метод	0.10	Закрепление отсутствует
800	469408.69	2198007.88	Аналитический метод	0.10	Закрепление отсутствует
804	469412.19	2198069.05	Аналитический метод	0.10	Закрепление отсутствует
805	469412.24	2198070.05	Аналитический метод	0.10	Закрепление отсутствует
806	469411.24	2198070.10	Аналитический метод	0.10	Закрепление отсутствует

2. Сведения о характерных точках границ объекта					
Обозначение характерных точек границ	Координаты, м		Метод определения координат характерной точки	Средняя квадратическая погрешность положения характерной точки (Mt), м	Описание обозначения точки на местности (при наличии)
	X	Y			
1	2	3	4	5	6
807	469411.19	2198069.10	Аналитический метод	0.10	Закрепление отсутствует
804	469412.19	2198069.05	Аналитический метод	0.10	Закрепление отсутствует
808	469426.98	2198078.63	Аналитический метод	0.10	Закрепление отсутствует
809	469427.04	2198079.63	Аналитический метод	0.10	Закрепление отсутствует
810	469426.04	2198079.68	Аналитический метод	0.10	Закрепление отсутствует
811	469425.99	2198078.68	Аналитический метод	0.10	Закрепление отсутствует
808	469426.98	2198078.63	Аналитический метод	0.10	Закрепление отсутствует
812	469439.36	2198027.08	Аналитический метод	0.10	Закрепление отсутствует
813	469439.41	2198028.08	Аналитический метод	0.10	Закрепление отсутствует
814	469438.41	2198028.13	Аналитический метод	0.10	Закрепление отсутствует
815	469438.36	2198027.13	Аналитический метод	0.10	Закрепление отсутствует
812	469439.36	2198027.08	Аналитический метод	0.10	Закрепление отсутствует
816	469454.20	2198036.65	Аналитический метод	0.10	Закрепление отсутствует
817	469454.26	2198037.65	Аналитический метод	0.10	Закрепление отсутствует
818	469453.26	2198037.70	Аналитический метод	0.10	Закрепление отсутствует
819	469453.21	2198036.70	Аналитический метод	0.10	Закрепление отсутствует
816	469454.20	2198036.65	Аналитический метод	0.10	Закрепление отсутствует
820	470190.90	2197938.25	Аналитический метод	0.10	Закрепление отсутствует
821	470190.95	2197939.25	Аналитический метод	0.10	Закрепление отсутствует
822	470189.96	2197939.30	Аналитический метод	0.10	Закрепление отсутствует
823	470189.90	2197938.30	Аналитический метод	0.10	Закрепление отсутствует
820	470190.90	2197938.25	Аналитический метод	0.10	Закрепление отсутствует
824	470200.02	2197961.52	Аналитический метод	0.10	Закрепление отсутствует
825	470200.08	2197962.52	Аналитический метод	0.10	Закрепление отсутствует
826	470199.08	2197962.57	Аналитический метод	0.10	Закрепление отсутствует

2. Сведения о характерных точках границ объекта					
Обозначение характерных точек границ	Координаты, м		Метод определения координат характерной точки	Средняя квадратическая погрешность положения характерной точки (Mt), м	Описание обозначения точки на местности (при наличии)
	X	Y			
1	2	3	4	5	6
827	470199.03	2197961.58	Аналитический метод	0.10	Закрепление отсутствует
824	470200.02	2197961.52	Аналитический метод	0.10	Закрепление отсутствует
828	470236.98	2197918.70	Аналитический метод	0.10	Закрепление отсутствует
829	470237.03	2197919.70	Аналитический метод	0.10	Закрепление отсутствует
830	470236.03	2197919.75	Аналитический метод	0.10	Закрепление отсутствует
831	470235.98	2197918.75	Аналитический метод	0.10	Закрепление отсутствует
828	470236.98	2197918.70	Аналитический метод	0.10	Закрепление отсутствует
832	470246.74	2197943.70	Аналитический метод	0.10	Закрепление отсутствует
833	470246.80	2197944.70	Аналитический метод	0.10	Закрепление отсутствует
834	470245.80	2197944.76	Аналитический метод	0.10	Закрепление отсутствует
835	470245.75	2197943.76	Аналитический метод	0.10	Закрепление отсутствует
832	470246.74	2197943.70	Аналитический метод	0.10	Закрепление отсутствует
836	470511.45	2197913.18	Аналитический метод	0.10	Закрепление отсутствует
837	470511.50	2197914.18	Аналитический метод	0.10	Закрепление отсутствует
838	470510.51	2197914.23	Аналитический метод	0.10	Закрепление отсутствует
839	470510.45	2197913.23	Аналитический метод	0.10	Закрепление отсутствует
836	470511.45	2197913.18	Аналитический метод	0.10	Закрепление отсутствует
840	470579.78	2197890.97	Аналитический метод	0.10	Закрепление отсутствует
841	470579.93	2197893.61	Аналитический метод	0.10	Закрепление отсутствует
842	470577.29	2197893.75	Аналитический метод	0.10	Закрепление отсутствует
843	470577.15	2197891.12	Аналитический метод	0.10	Закрепление отсутствует
840	470579.78	2197890.97	Аналитический метод	0.10	Закрепление отсутствует
844	470584.78	2197896.97	Аналитический метод	0.10	Закрепление отсутствует
845	470584.83	2197897.97	Аналитический метод	0.10	Закрепление отсутствует
846	470583.84	2197898.03	Аналитический метод	0.10	Закрепление отсутствует


2. Сведения о характерных точках границ объекта					
Обозначение характерных точек границ	Координаты, м		Метод определения координат характерной точки	Средняя квадратическая погрешность положения характерной точки (Mt), м	Описание обозначения точки на местности (при наличии)
	X	Y			
1	2	3	4	5	6
847	470583.78	2197897.03	Аналитический метод	0.10	Закрепление отсутствует
844	470584.78	2197896.97	Аналитический метод	0.10	Закрепление отсутствует
848	470588.83	2197979.57	Аналитический метод	0.10	Закрепление отсутствует
849	470588.98	2197982.20	Аналитический метод	0.10	Закрепление отсутствует
850	470586.34	2197982.35	Аналитический метод	0.10	Закрепление отсутствует
851	470586.19	2197979.71	Аналитический метод	0.10	Закрепление отсутствует
848	470588.83	2197979.57	Аналитический метод	0.10	Закрепление отсутствует
852	470593.76	2197978.58	Аналитический метод	0.10	Закрепление отсутствует
853	470593.82	2197979.58	Аналитический метод	0.10	Закрепление отсутствует
854	470592.82	2197979.63	Аналитический метод	0.10	Закрепление отсутствует
855	470592.77	2197978.64	Аналитический метод	0.10	Закрепление отсутствует
852	470593.76	2197978.58	Аналитический метод	0.10	Закрепление отсутствует
856	473007.32	2198164.96	Аналитический метод	0.10	Закрепление отсутствует
857	473007.95	2198164.72	Аналитический метод	0.10	Закрепление отсутствует
858	473008.49	2198167.81	Аналитический метод	0.10	Закрепление отсутствует
859	473008.71	2198168.74	Аналитический метод	0.10	Закрепление отсутствует
860	473008.92	2198169.27	Аналитический метод	0.10	Закрепление отсутствует
861	473009.52	2198169.32	Аналитический метод	0.10	Закрепление отсутствует
862	473010.23	2198169.28	Аналитический метод	0.10	Закрепление отсутствует
863	473014.84	2198168.30	Аналитический метод	0.10	Закрепление отсутствует
864	473023.98	2198166.37	Аналитический метод	0.10	Закрепление отсутствует
865	473024.95	2198166.31	Аналитический метод	0.10	Закрепление отсутствует
866	473025.53	2198166.36	Аналитический метод	0.10	Закрепление отсутствует
867	473025.42	2198167.04	Аналитический метод	0.10	Закрепление отсутствует
868	473025.19	2198167.68	Аналитический метод	0.10	Закрепление отсутствует

2. Сведения о характерных точках границ объекта					
Обозначение характерных точек границ	Координаты, м		Метод определения координат характерной точки	Средняя квадратическая погрешность положения характерной точки (Mt), м	Описание обозначения точки на местности (при наличии)
	X	Y			
1	2	3	4	5	6
869	473017.26	2198180.72	Аналитический метод	0.10	Закрепление отсутствует
870	473016.54	2198181.80	Аналитический метод	0.10	Закрепление отсутствует
871	473005.64	2198186.79	Аналитический метод	0.10	Закрепление отсутствует
872	473002.47	2198171.35	Аналитический метод	0.10	Закрепление отсутствует
873	473001.33	2198166.80	Аналитический метод	0.10	Закрепление отсутствует
856	473007.32	2198164.96	Аналитический метод	0.10	Закрепление отсутствует
874	473024.30	2198173.28	Аналитический метод	0.10	Закрепление отсутствует
875	473027.27	2198167.60	Аналитический метод	0.10	Закрепление отсутствует
876	473027.61	2198166.34	Аналитический метод	0.10	Закрепление отсутствует
877	473026.74	2198165.54	Аналитический метод	0.10	Закрепление отсутствует
878	473023.35	2198164.09	Аналитический метод	0.10	Закрепление отсутствует
879	473022.08	2198163.12	Аналитический метод	0.10	Закрепление отсутствует
880	473021.86	2198162.25	Аналитический метод	0.10	Закрепление отсутствует
881	473021.69	2198159.60	Аналитический метод	0.10	Закрепление отсутствует
882	473028.09	2198157.21	Аналитический метод	0.10	Закрепление отсутствует
883	473033.08	2198162.25	Аналитический метод	0.10	Закрепление отсутствует
884	473033.31	2198162.60	Аналитический метод	0.10	Закрепление отсутствует
885	473034.28	2198164.92	Аналитический метод	0.10	Закрепление отсутствует
886	473034.34	2198167.40	Аналитический метод	0.10	Закрепление отсутствует
887	473034.15	2198168.48	Аналитический метод	0.10	Закрепление отсутствует
888	473033.61	2198170.14	Аналитический метод	0.10	Закрепление отсутствует
889	473030.99	2198175.20	Аналитический метод	0.10	Закрепление отсутствует
890	473020.86	2198179.83	Аналитический метод	0.10	Закрепление отсутствует
874	473024.30	2198173.28	Аналитический метод	0.10	Закрепление отсутствует
891	475175.00	2198026.97	Аналитический метод	0.10	Закрепление отсутствует

2. Сведения о характерных точках границ объекта					
Обозначение характерных точек границ	Координаты, м		Метод определения координат характерной точки	Средняя квадратическая погрешность положения характерной точки (Mt), м	Описание обозначения точки на местности (при наличии)
	X	Y			
1	2	3	4	5	6
892	475195.47	2198026.47	Аналитический метод	0.10	Закрепление отсутствует
893	475211.21	2198027.40	Аналитический метод	0.10	Закрепление отсутствует
894	475216.24	2198027.60	Аналитический метод	0.10	Закрепление отсутствует
895	475220.30	2198028.90	Аналитический метод	0.10	Закрепление отсутствует
896	475226.58	2198030.89	Аналитический метод	0.10	Закрепление отсутствует
897	475222.11	2198052.54	Аналитический метод	0.10	Закрепление отсутствует
898	475216.71	2198051.42	Аналитический метод	0.10	Закрепление отсутствует
899	475213.75	2198050.92	Аналитический метод	0.10	Закрепление отсутствует
900	475191.10	2198047.17	Аналитический метод	0.10	Закрепление отсутствует
901	475172.51	2198044.48	Аналитический метод	0.10	Закрепление отсутствует
891	475175.00	2198026.97	Аналитический метод	0.10	Закрепление отсутствует
3. Сведения о характерных точках части (частей) границы объекта					
Обозначение характерных точек части границы	Координаты, м		Метод определения координат характерной точки	Средняя квадратическая погрешность положения характерной точки (Mt), м	Описание обозначения точки на местности (при наличии)
	X	Y			
1	2	3	4	5	6
-	-	-	-	-	-

Раздел 4

Схема расположения границ публичного сервитута Обзорная схема



Пермский край
Пермский
муниципальный
округ

Пермский край
Пермский
муниципальный
округ
п. Новый

Сриозы

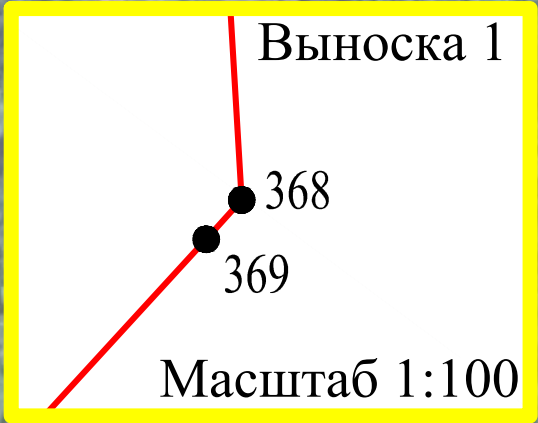
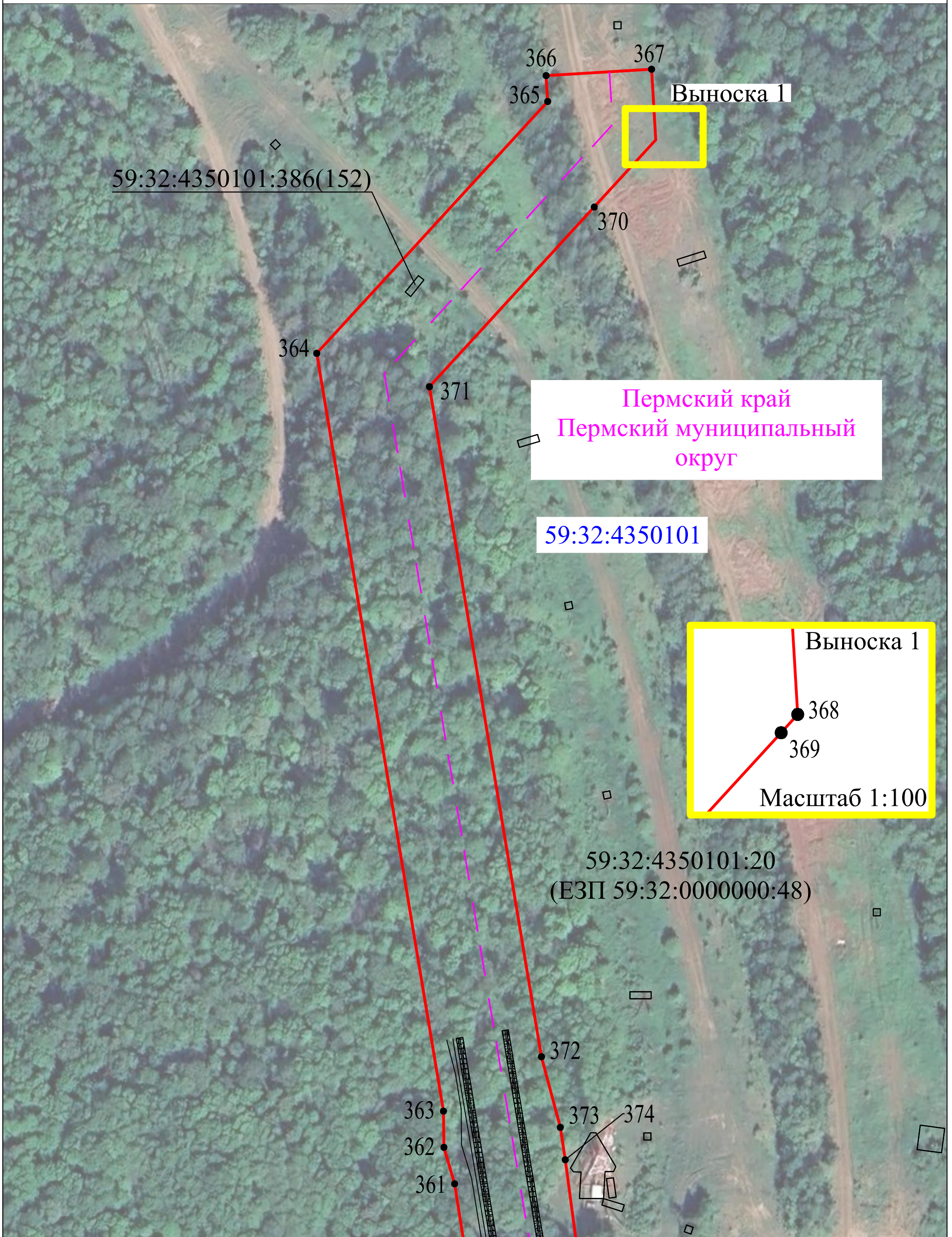

Луговая

Новый

Используемые условные знаки и обозначения:

- установленные границы административно-территориальных образований;
- граница и номер кадастрового квартала по сведениям ЕГРН;
59:32:4340001
- границы и кадастровые номера земельных участков по сведениям ЕГРН;
59:32:4400001:5
- проектные границы публичного сервитута;
- характерная точка проектной границы публичного сервитута;
- Проектное местоположение инженерных сооружений
- проектируемый магистральный нефтепровод Dn 1020 мм;
- проектируемая ВЛ 10 кВ;
- проектируемый кабель ЭХЗ;
- проектируемое защитное сооружение;
- проектируемое берегоукрепление;
- проектируемые информационно-опознавательные знаки;
- проектируемый репер;
- проектируемый контрольно-измерительный пункт (КИП);
- проектируемые УКЗВ;
- проектируемая опора ВЛ;
- проектируемый постоянный переезд


Схема расположения границ публичного сервитута



Масштаб 1:1000

Используемые условные знаки и обозначения представлены на обзорной схеме

Схема расположения границ публичного сервитута



Пермский край
Пермский муниципальный
округ

59:32:4350101

59:32:4350101:20
(ЕЗП 59:32:0000000:48)


59:32:4340001

59:32:4350201

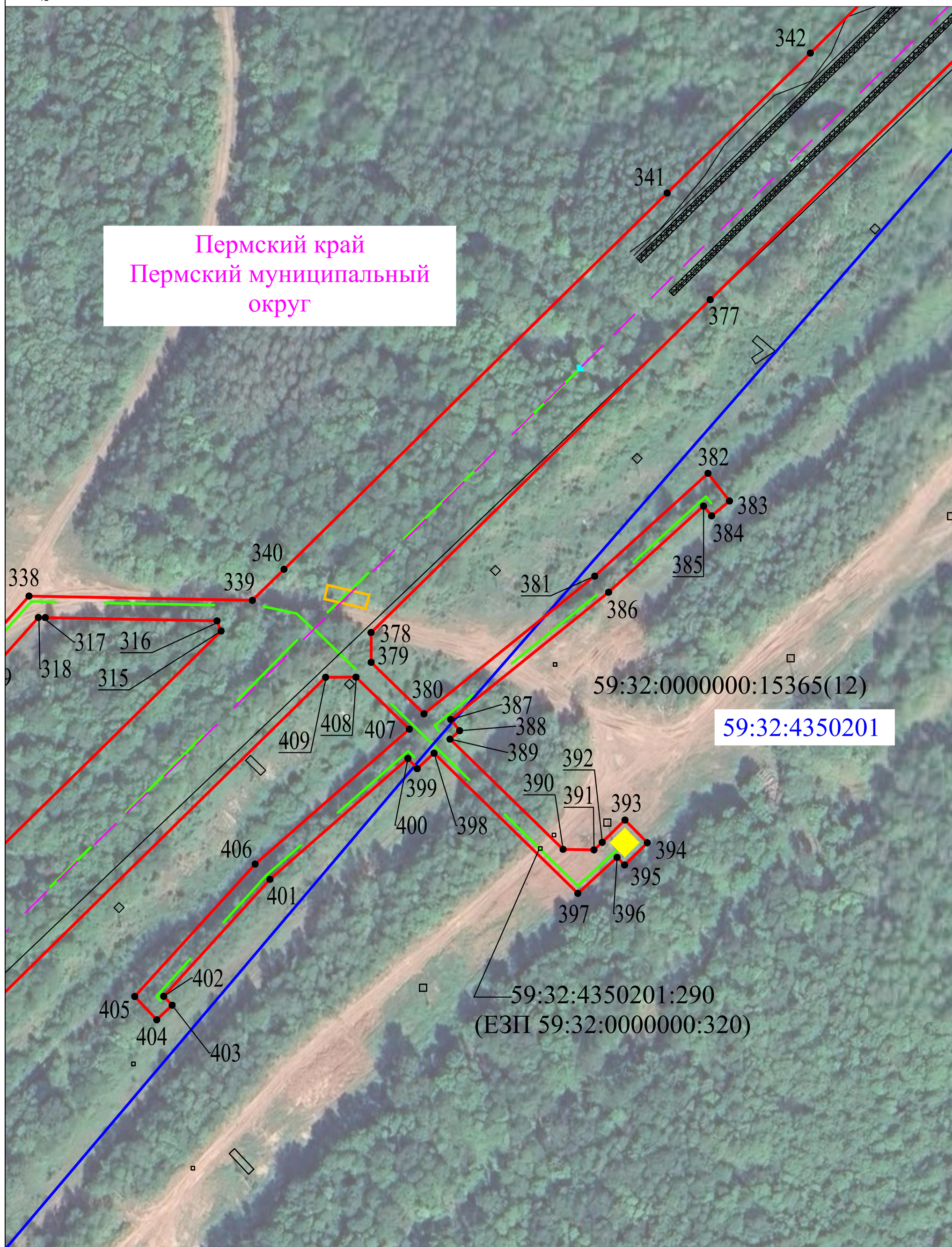
Масштаб 1:1000

Используемые условные знаки и обозначения представлены на обзорной схеме

Схема расположения границ публичного сервитута



Пермский край
Пермский муниципальный
округ



Масштаб 1:1000

Используемые условные знаки и обозначения представлены на обзорной схеме




Схема расположения границ публичного сервитута

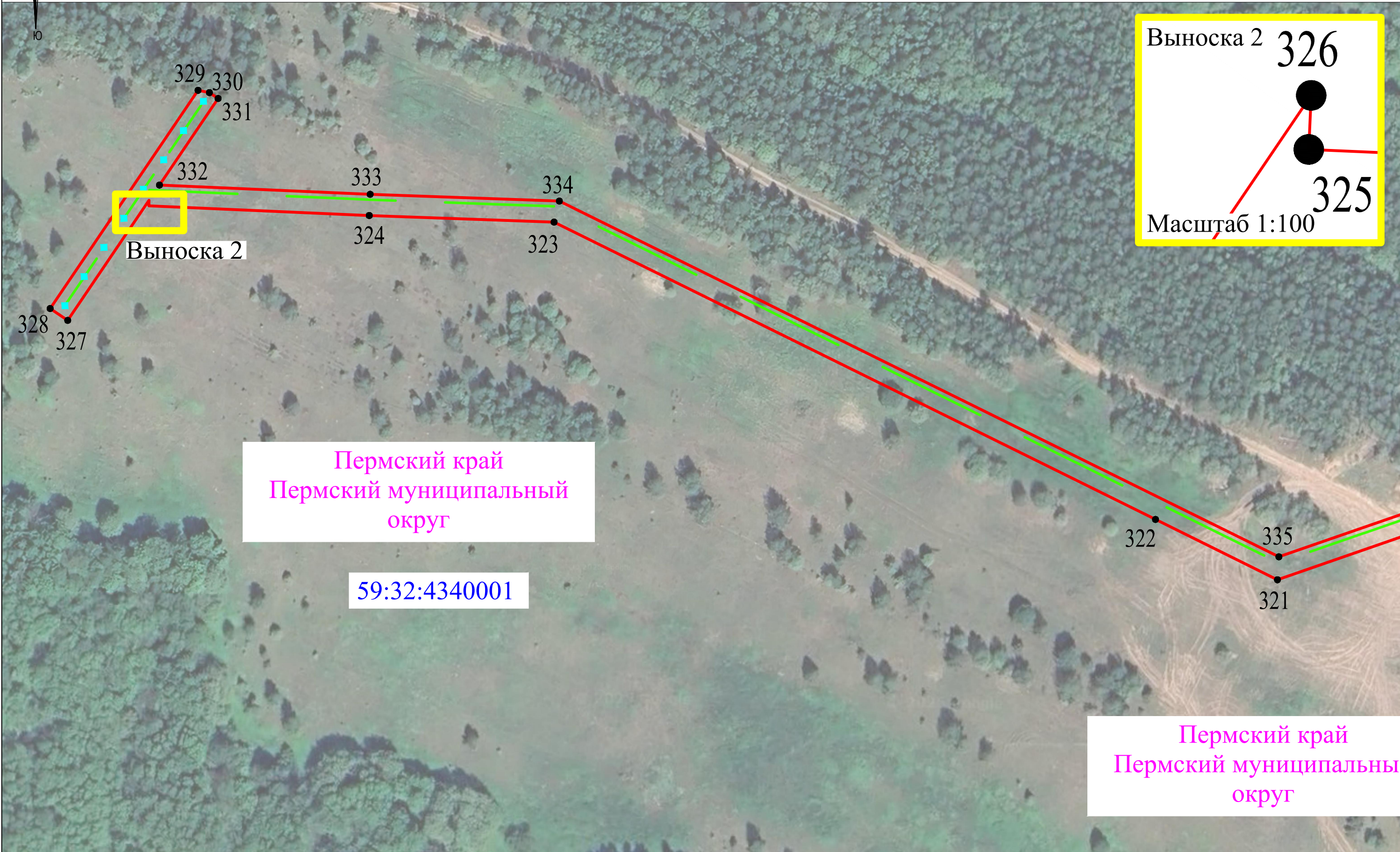


Схема расположения границ публичного сервитута

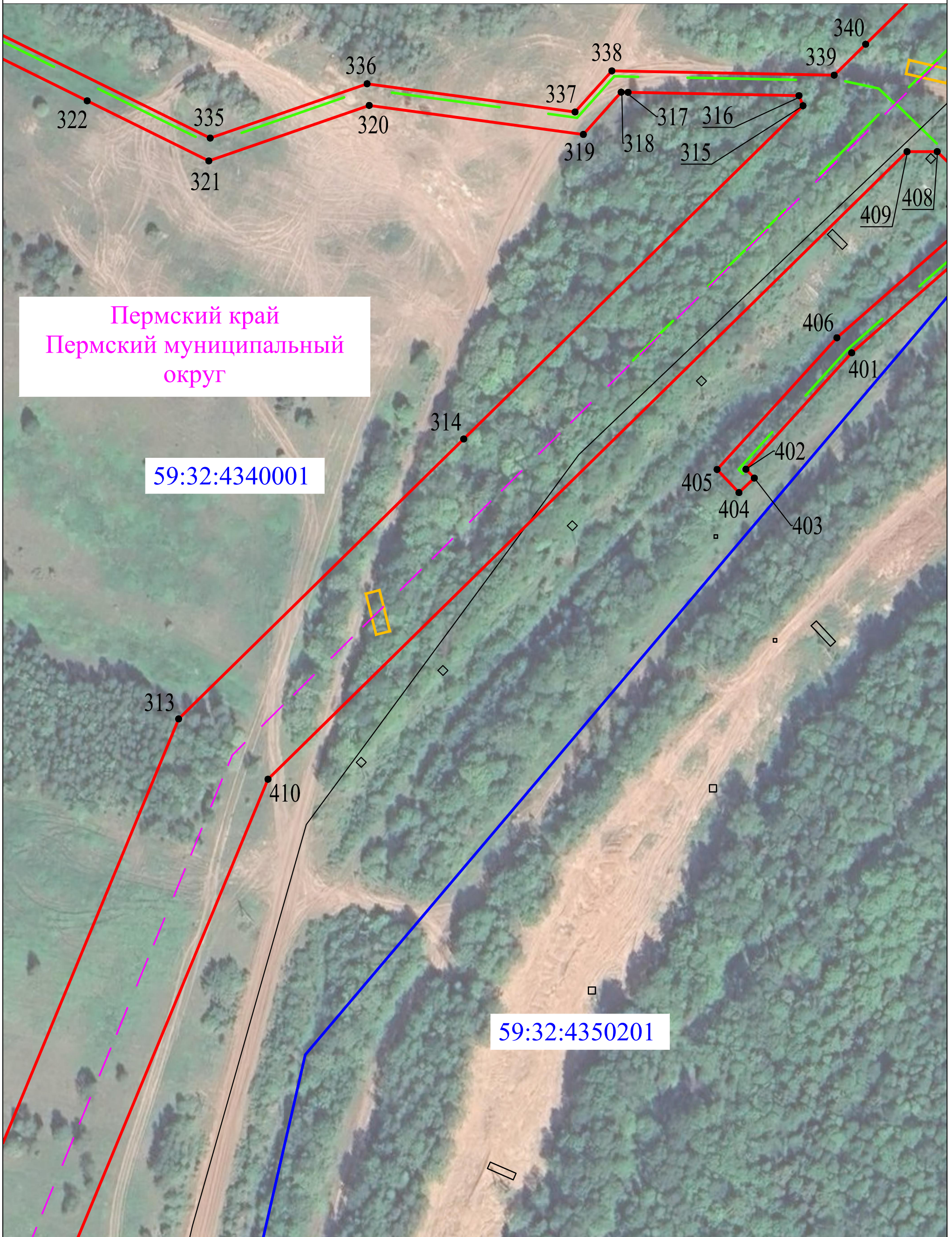

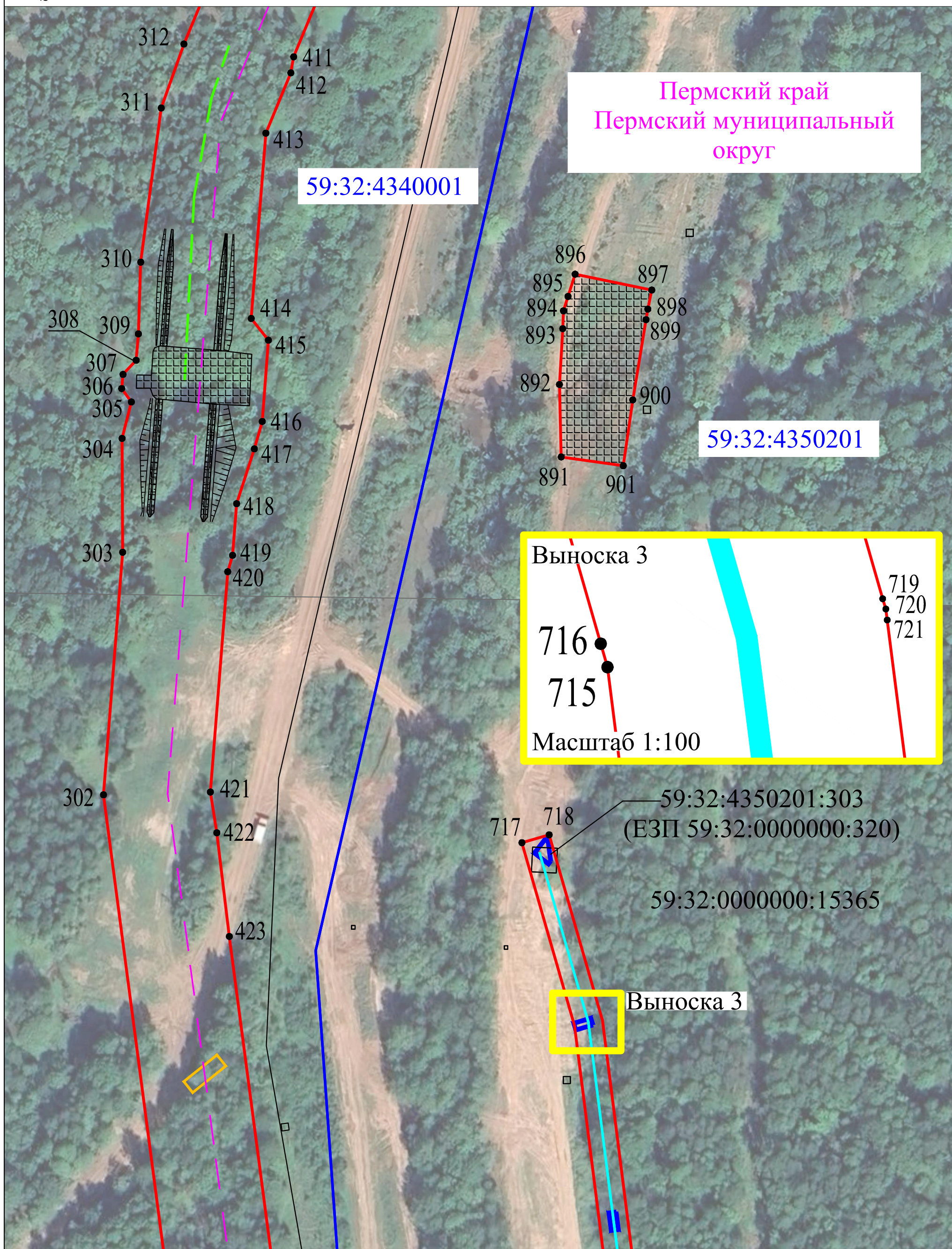



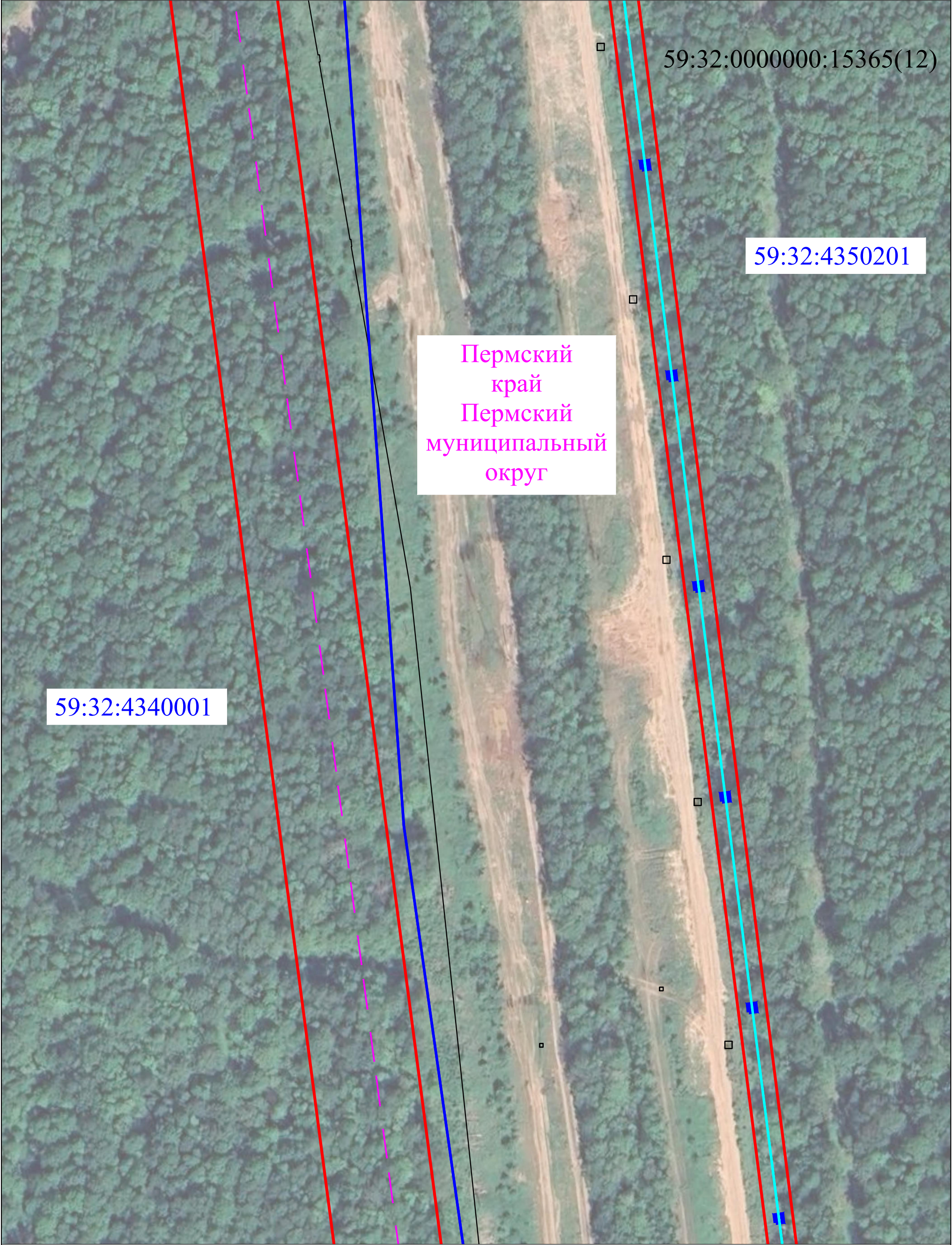

Схема расположения границ публичного сервитута



Масштаб 1:1000

Используемые условные знаки и обозначения представлены на обзорной схеме

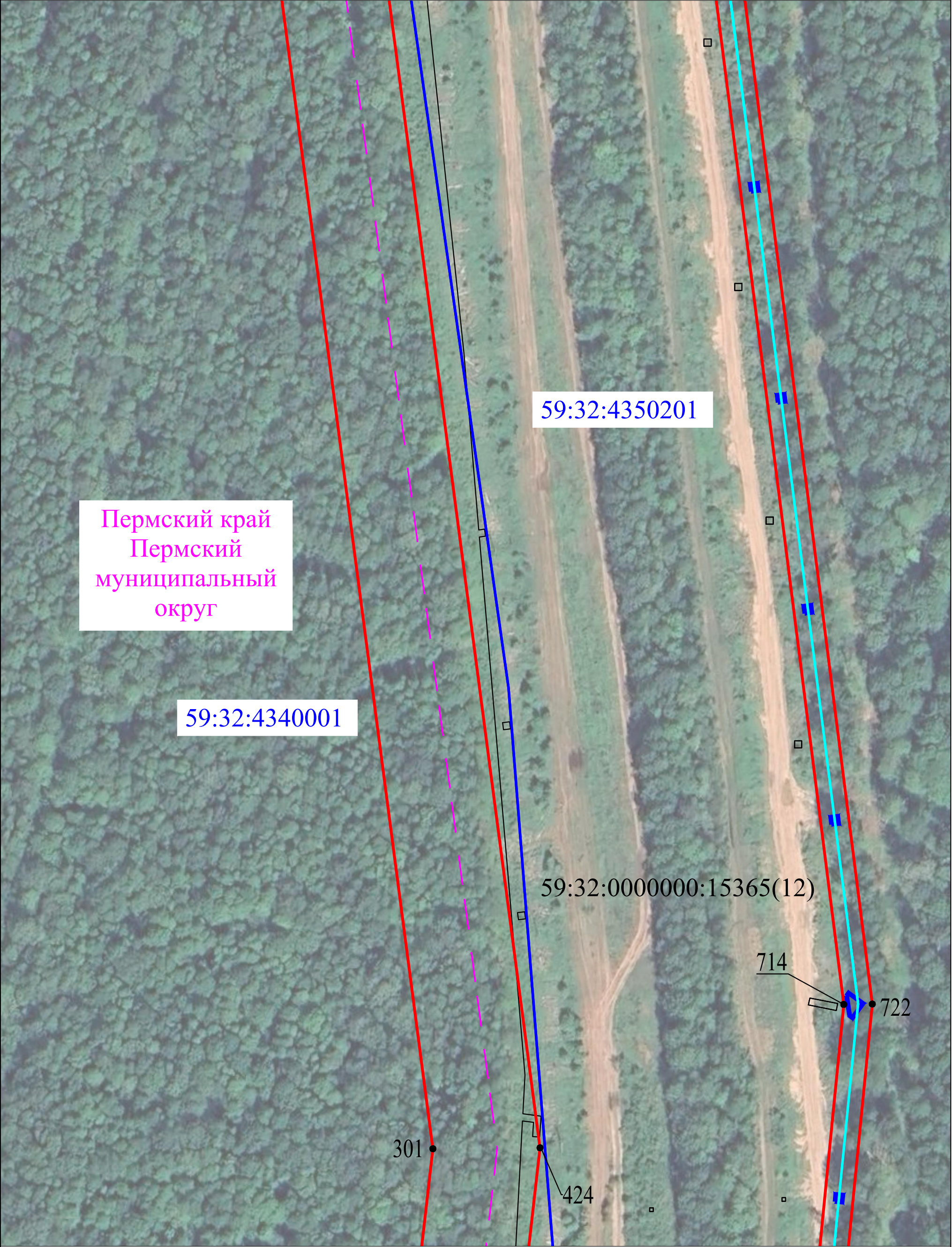
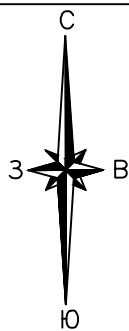
Схема расположения границ публичного сервитута



Масштаб 1:1000

Используемые условные знаки и обозначения представлены на обзорной схеме

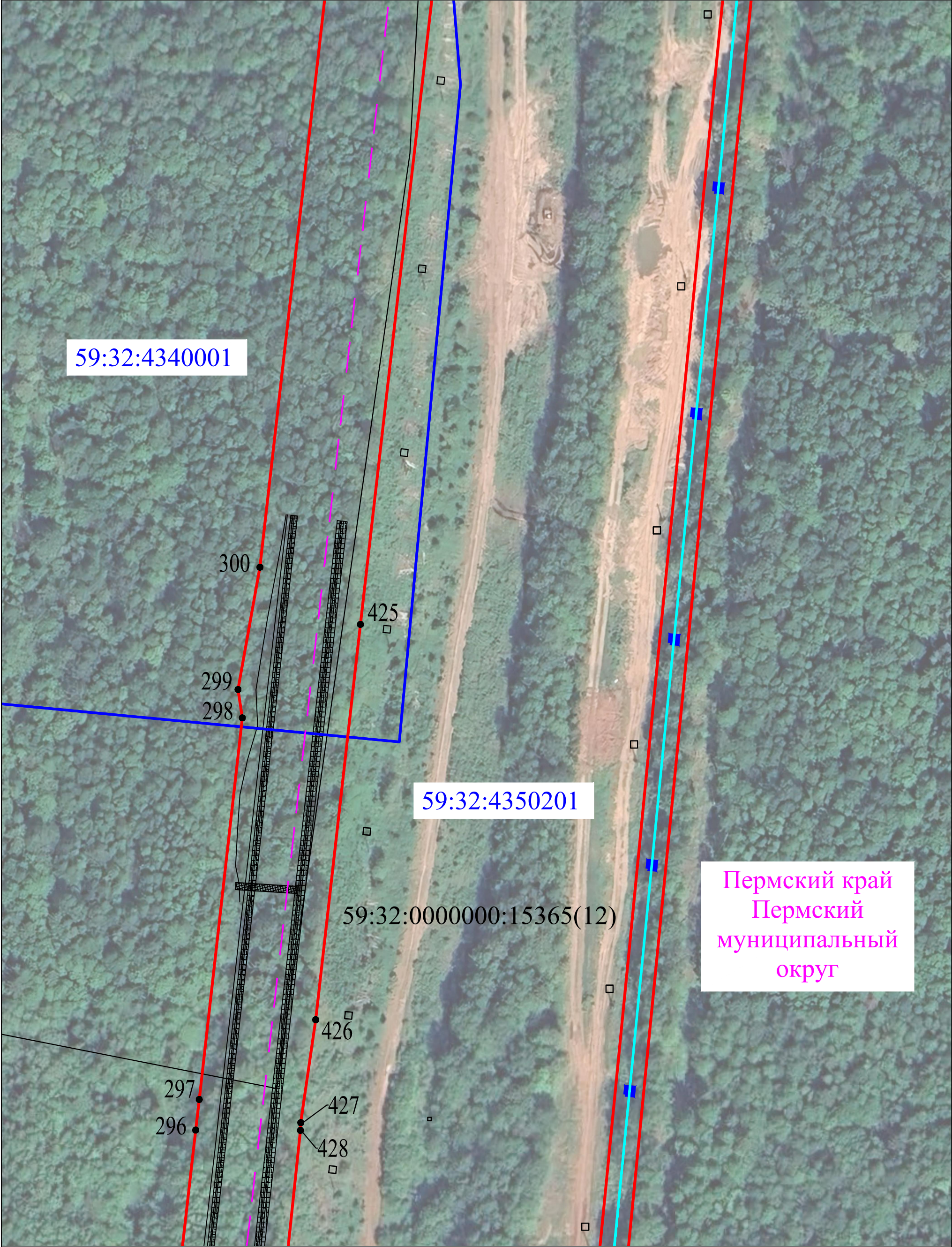
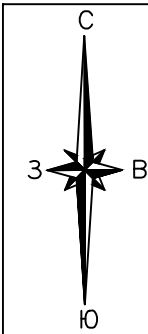
Схема расположения границ публичного сервитута

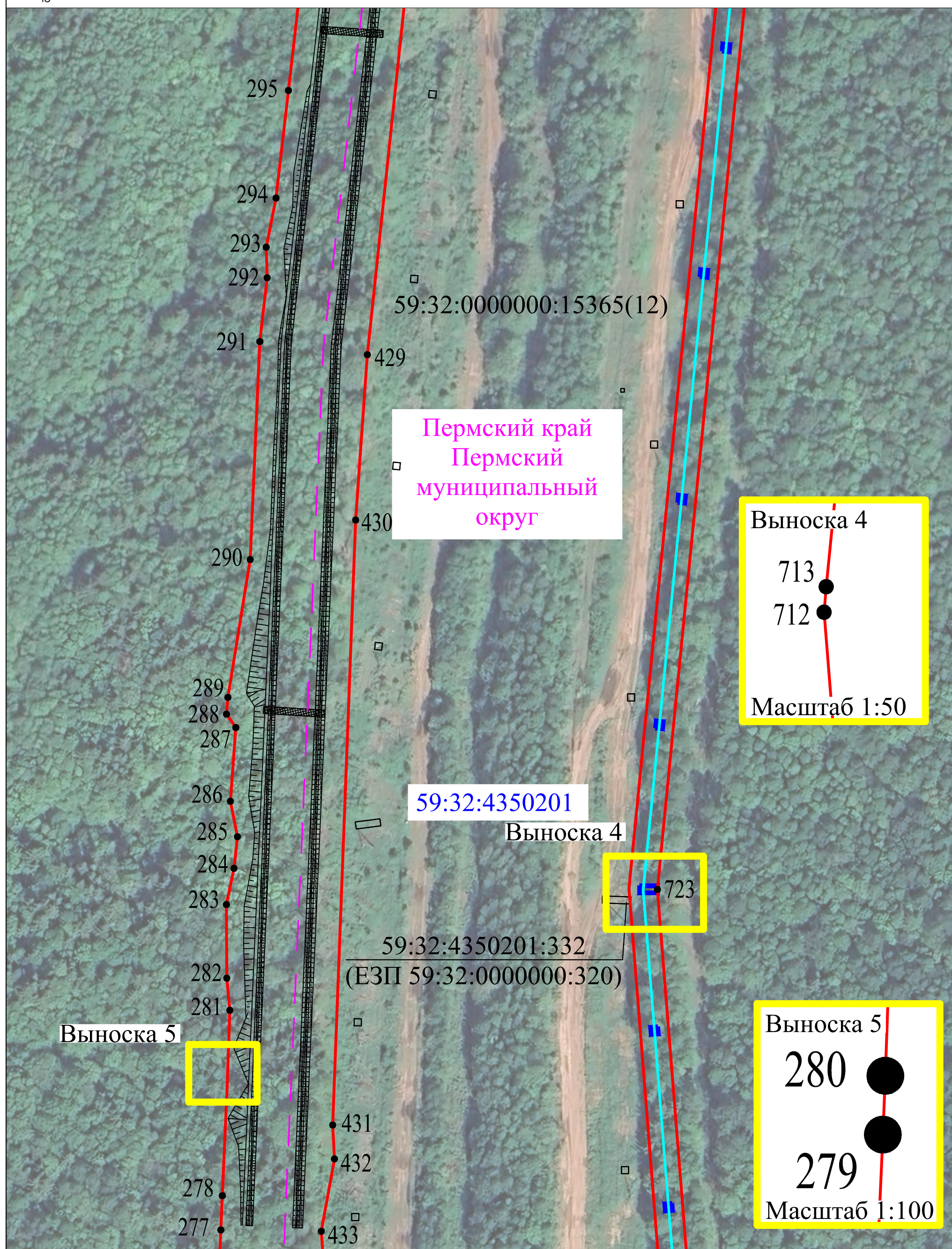
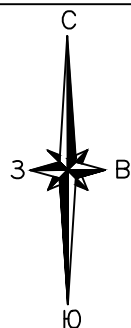


Масштаб 1:1000

Используемые условные знаки и обозначения представлены на обзорной схеме

Схема расположения границ публичного сервитута

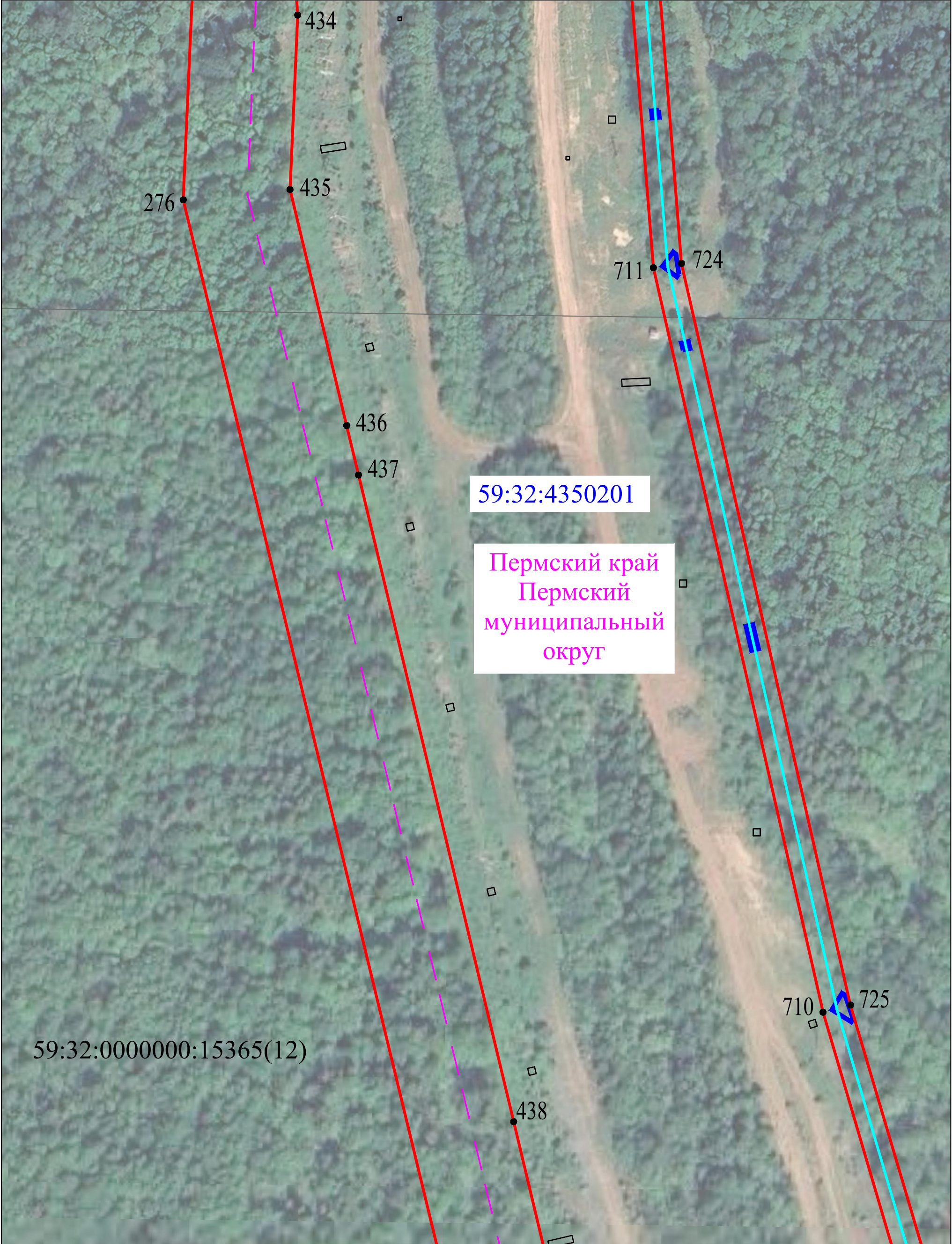
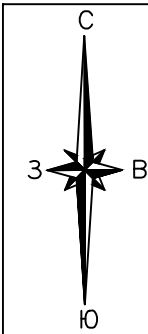


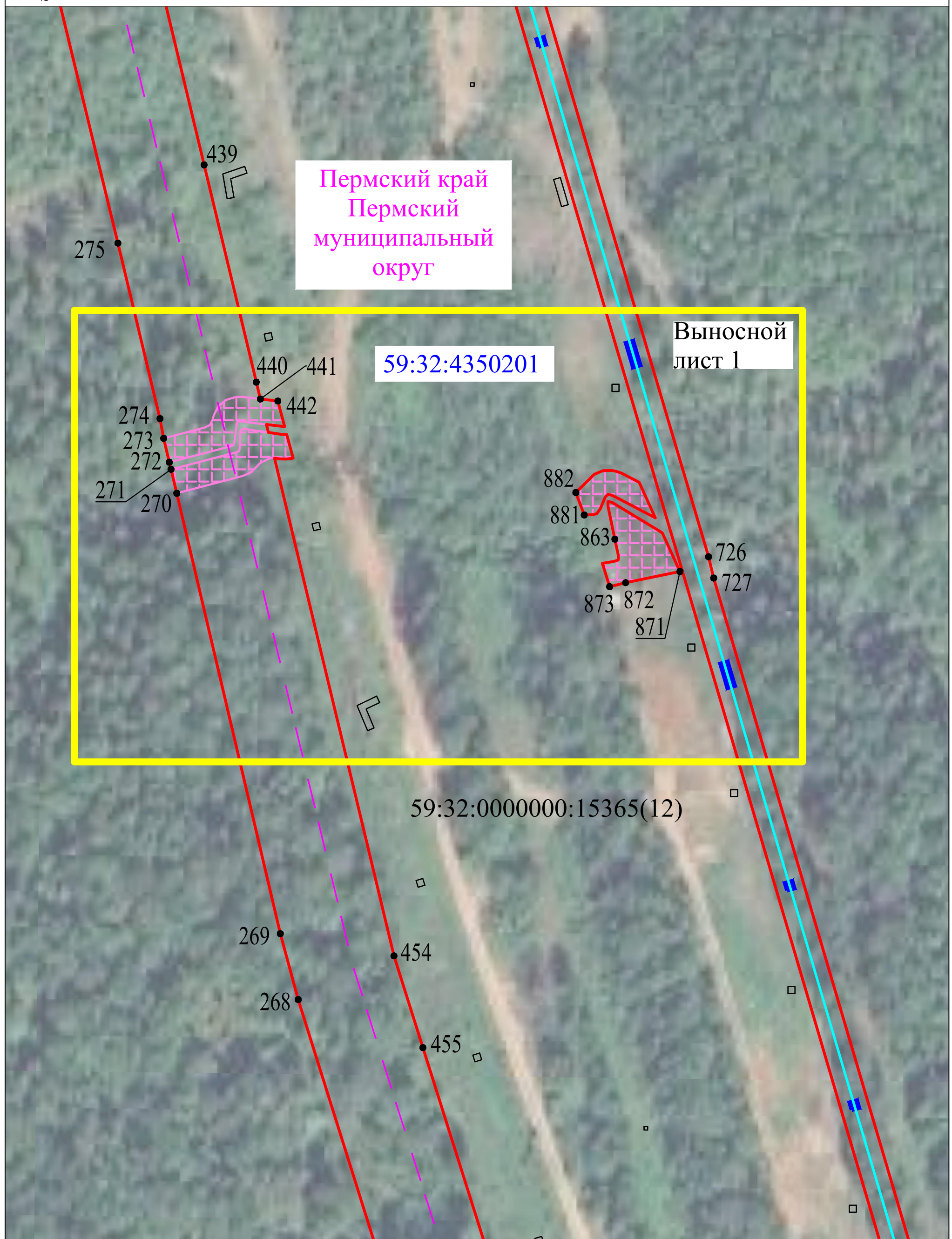



Масштаб 1:1000

Используемые условные знаки и обозначения представлены на обзорной схеме

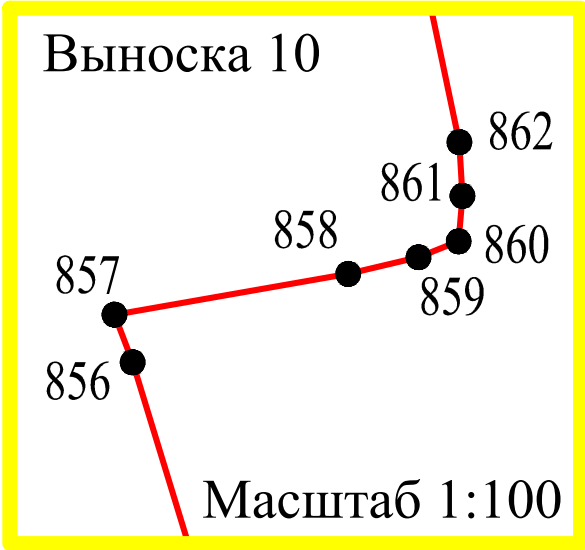
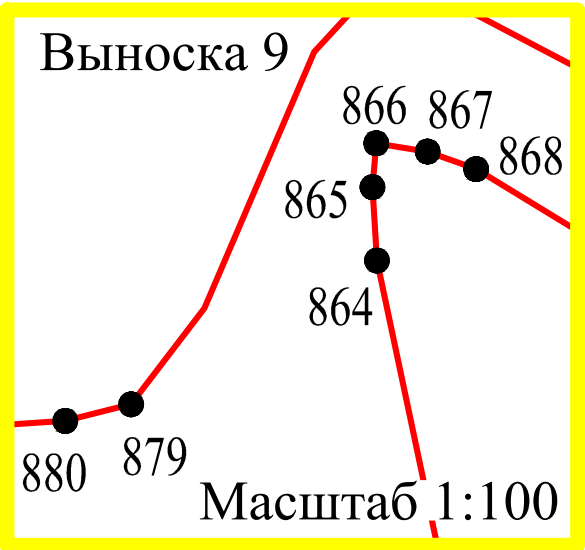
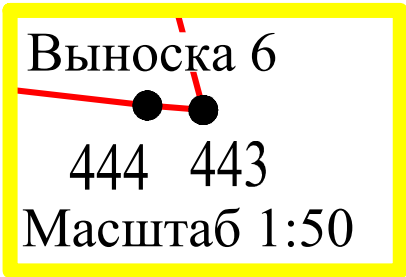
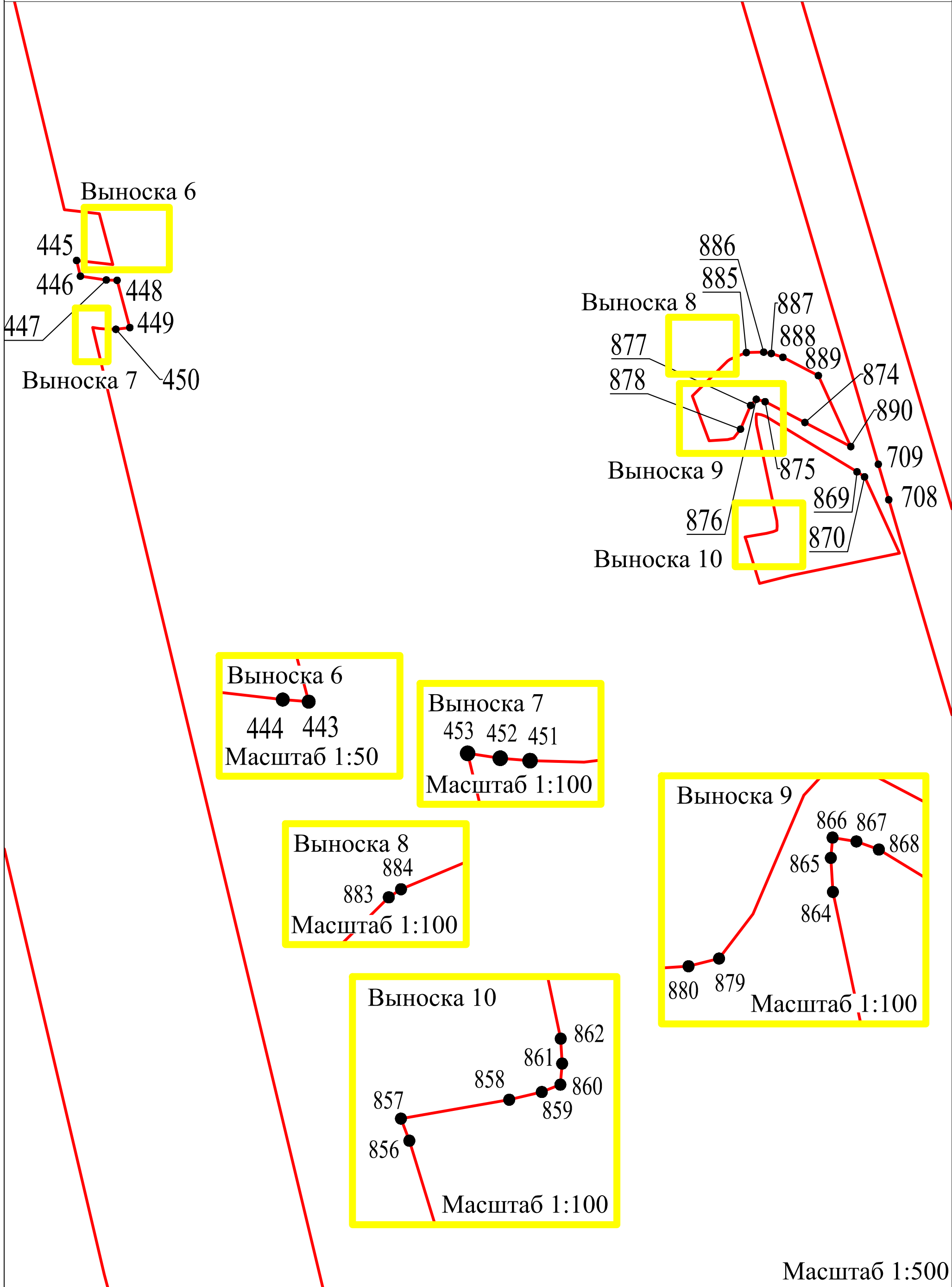
Схема расположения границ публичного сервитута





Используемые условные знаки и обозначения представлены на обзорной схеме

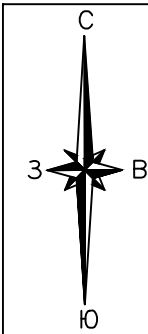
Раздел 4
Схема расположения границ публичного сервитута
Выносной лист 1



Масштаб 1:500

Используемые условные знаки и обозначения представлены на обзорной схеме

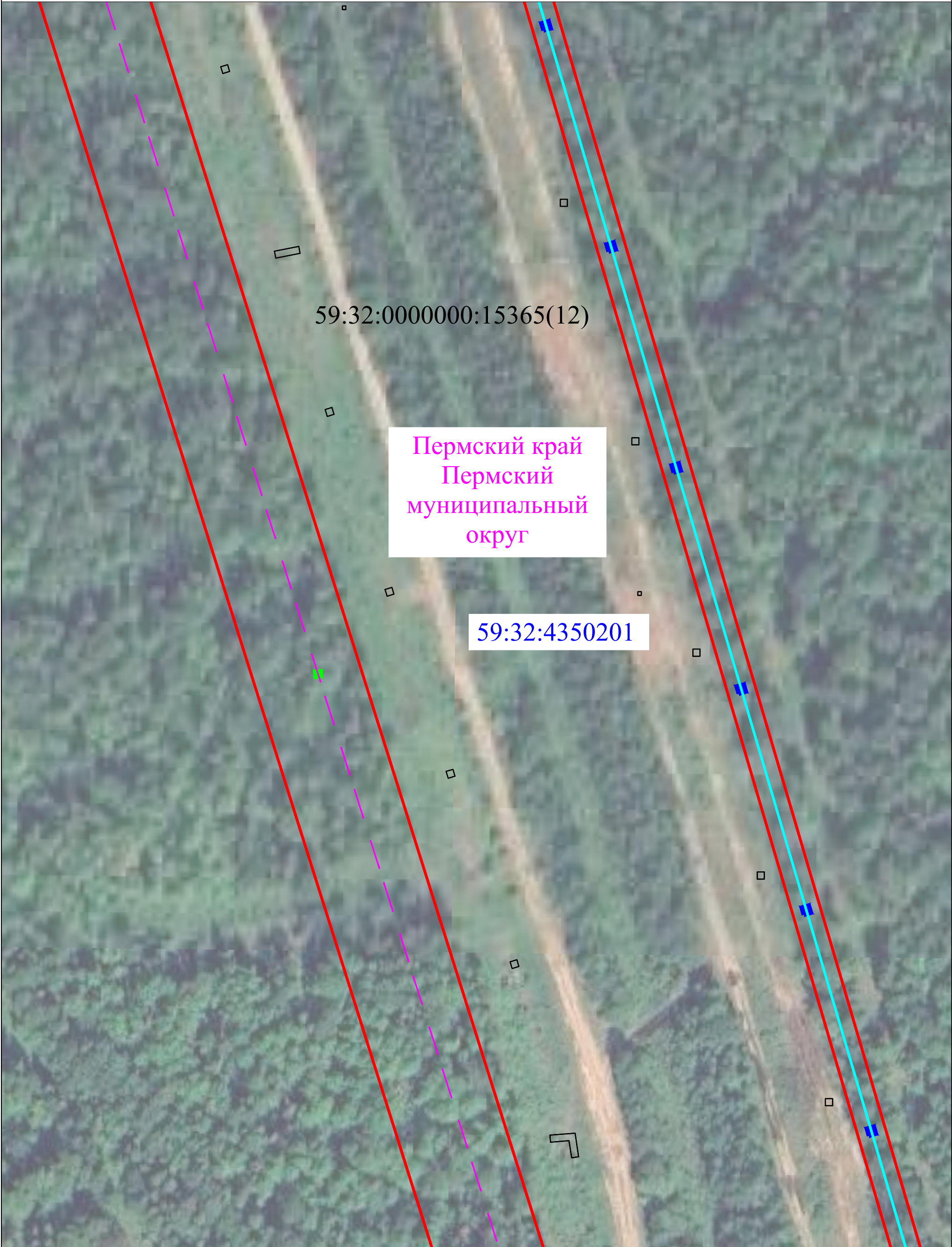
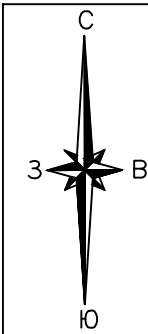
Схема расположения границ публичного сервитута

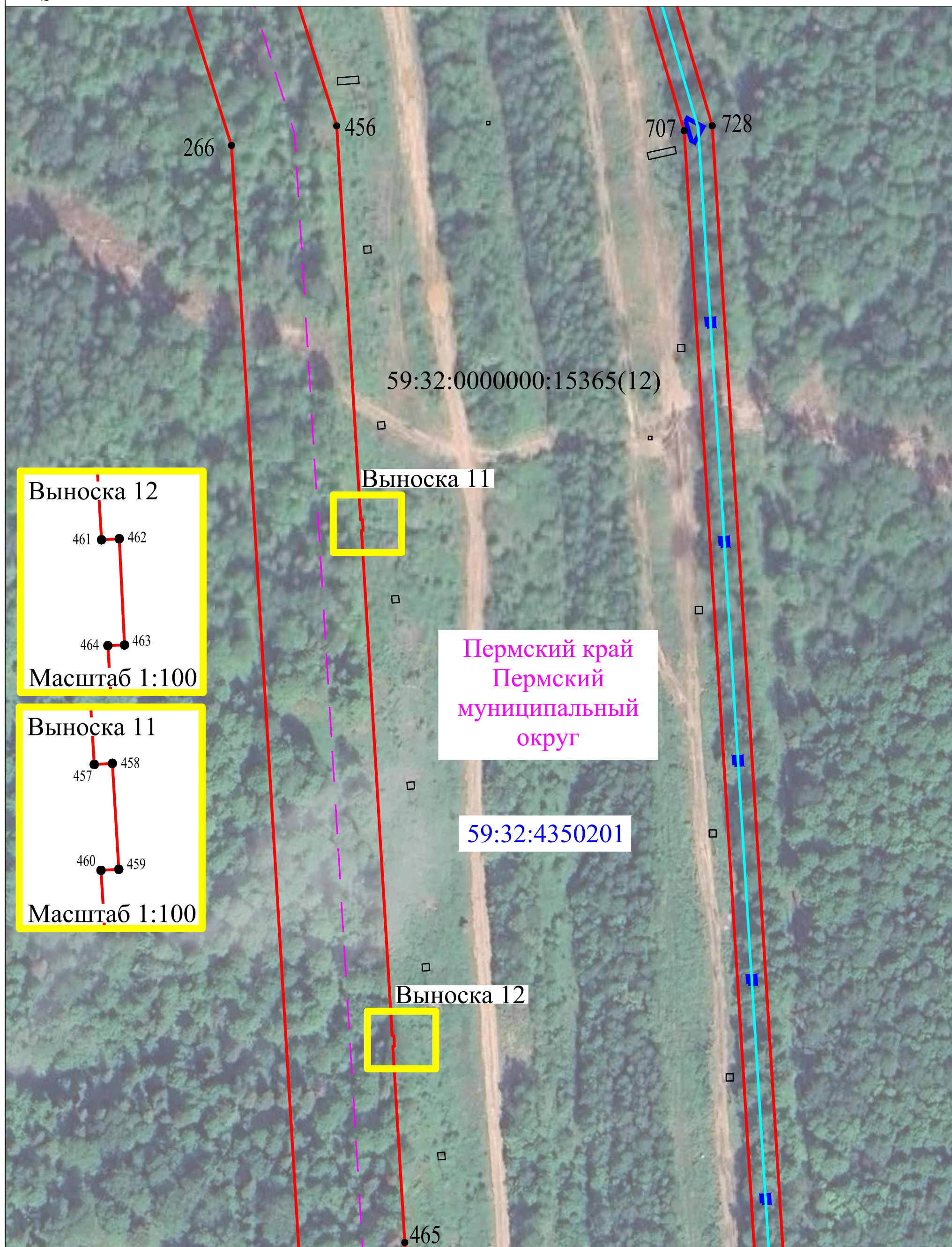



Масштаб 1:1000

Используемые условные знаки и обозначения представлены на обзорной схеме

Схема расположения границ публичного сервитута

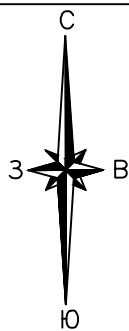




Масштаб 1:1000

Используемые условные знаки и обозначения представлены на обзорной схеме


Схема расположения границ публичного сервитута



Масштаб 1:1000

Используемые условные знаки и обозначения представлены на обзорной схеме

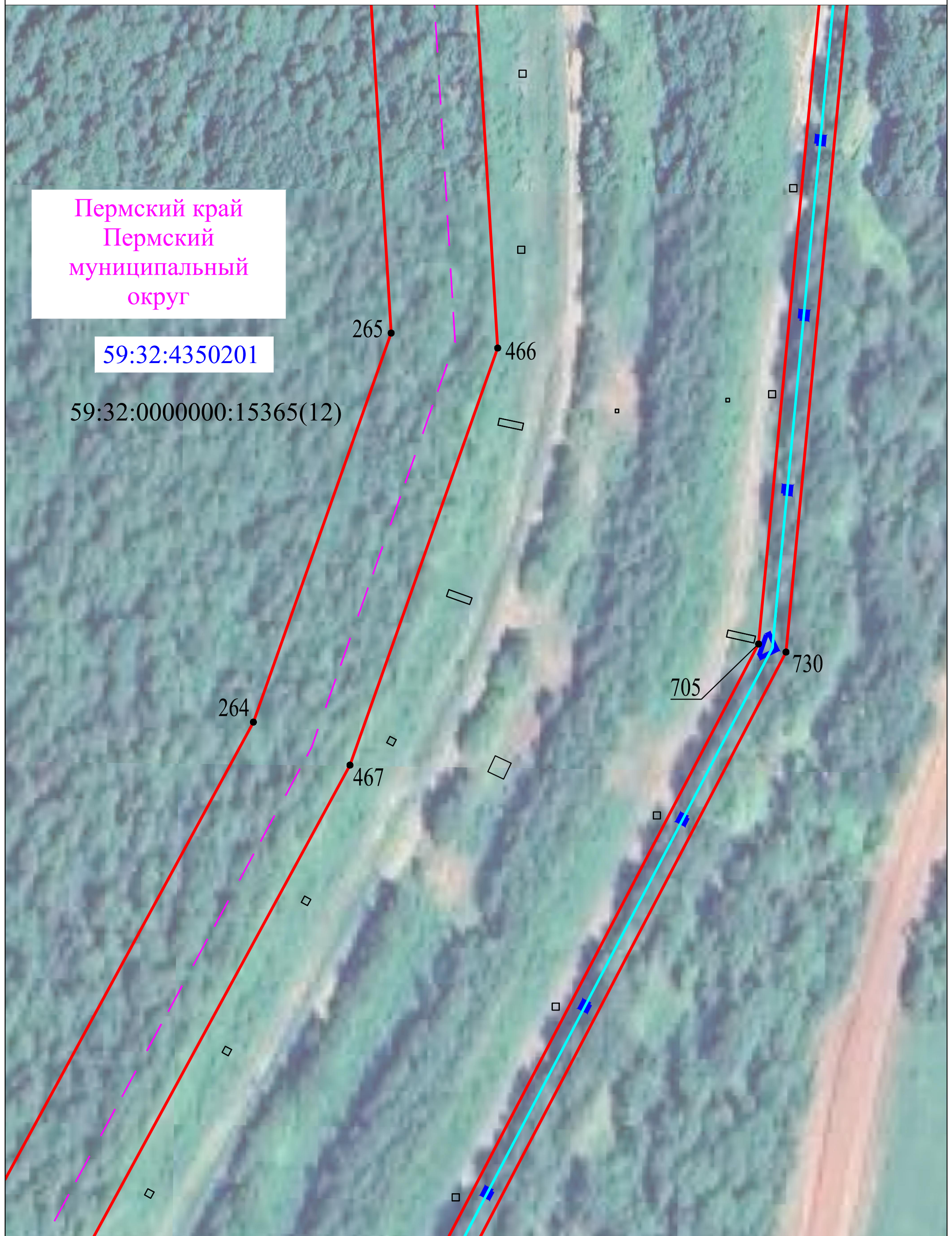
Схема расположения границ публичного сервитута



Пермский край
Пермский
муниципальный
округ

59:32:4350201

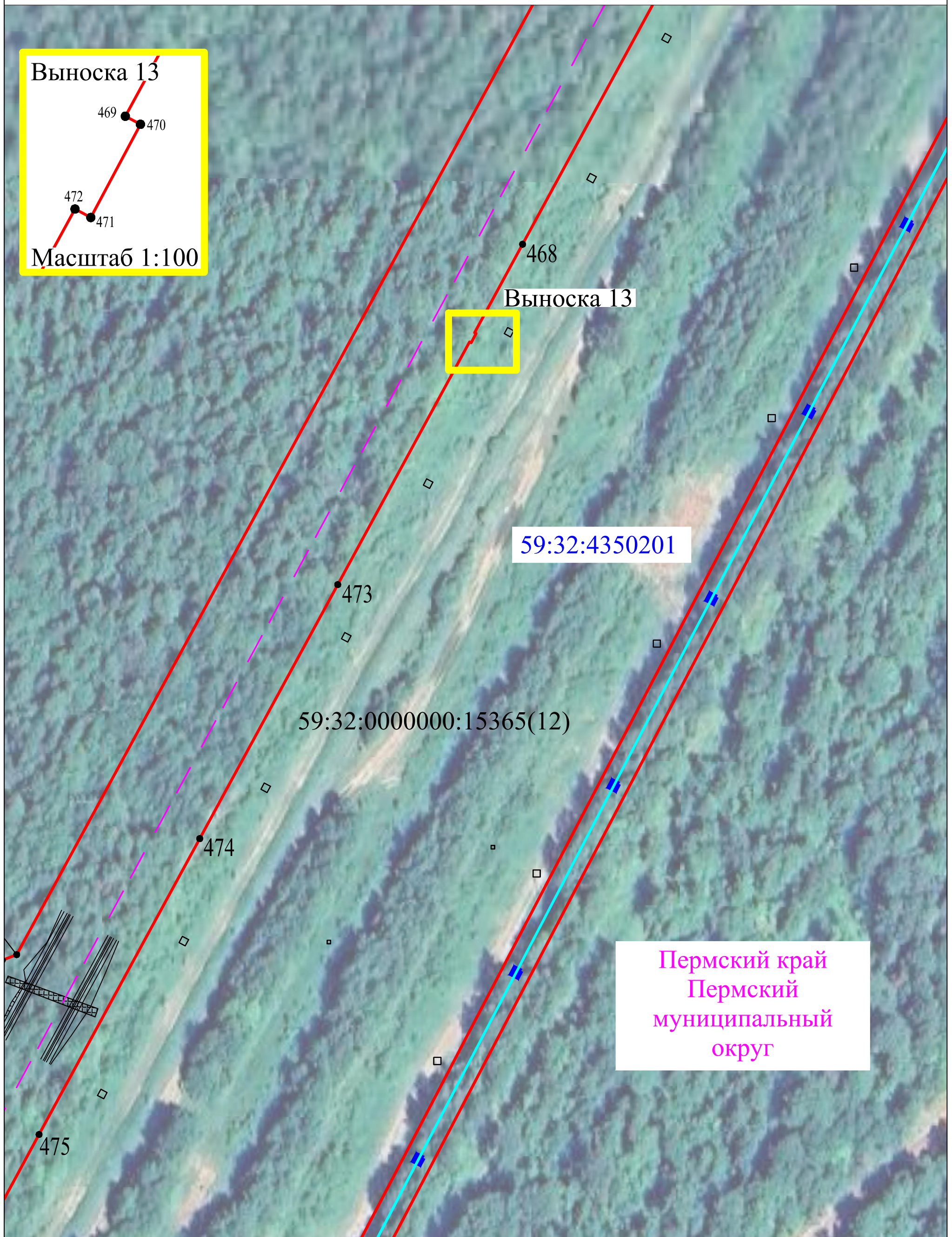

59:32:0000000:15365(12)



Масштаб 1:1000

Используемые условные знаки и обозначения представлены на обзорной схеме

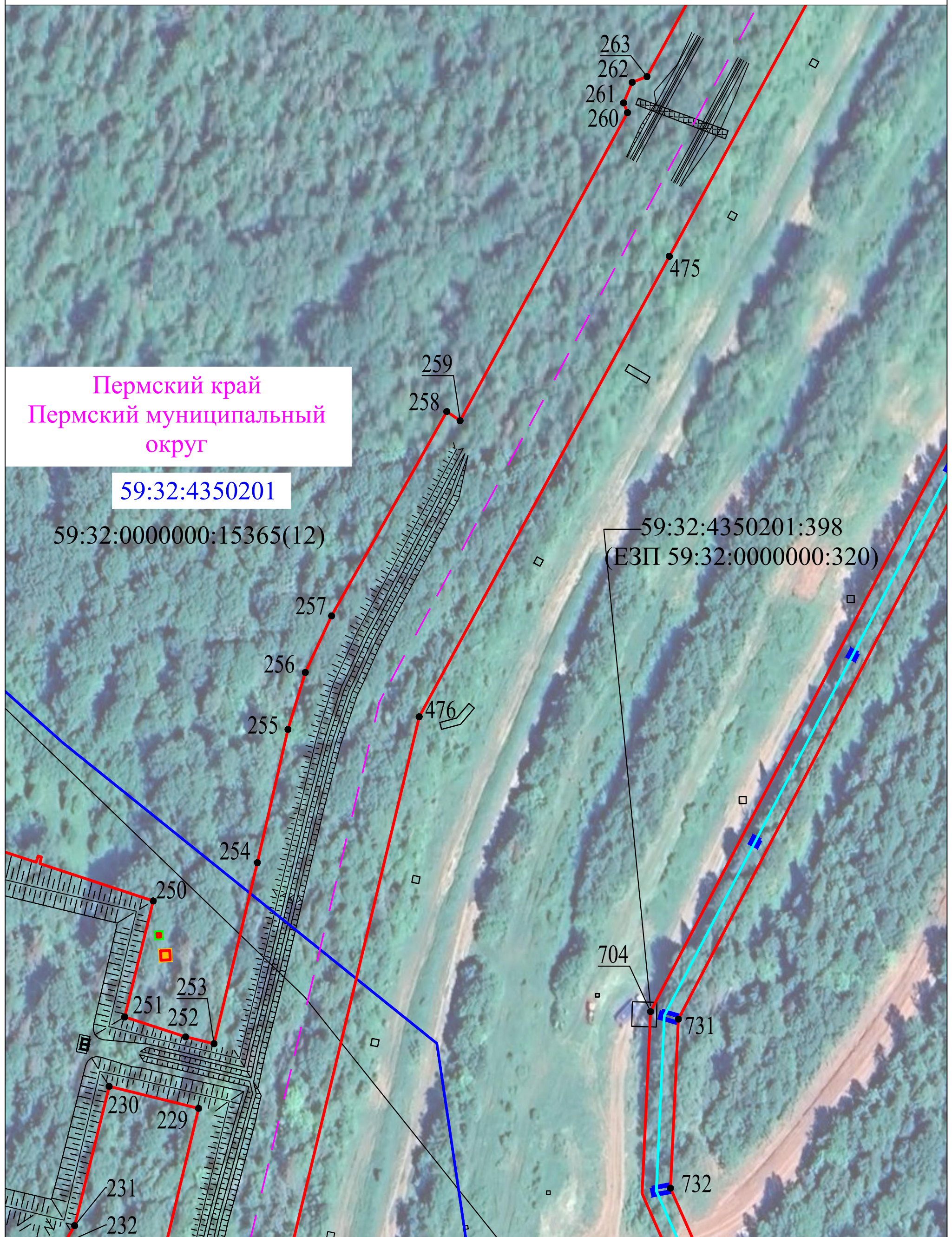

Схема расположения границ публичного сервитута



Пермский край
Пермский
муниципальный
округ


Масштаб 1:1000

Используемые условные знаки и обозначения представлены на обзорной схеме



Используемые условные знаки и обозначения представлены на обзорной схеме

Схема расположения границ публичного сервитута



Пермский край
Пермский муниципальный
округ

59:32:4350201

59:32:0000000:15365(12)

Выносной лист 2

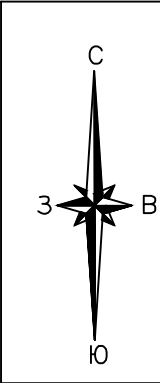
Грунтовый
амбар №1

Защитный
вал

59:32:4400001

Масштаб 1:1000

Используемые условные знаки и обозначения представлены на обзорной схеме



Раздел 4
Схема расположения границ публичного сервитута
Выносной лист 2

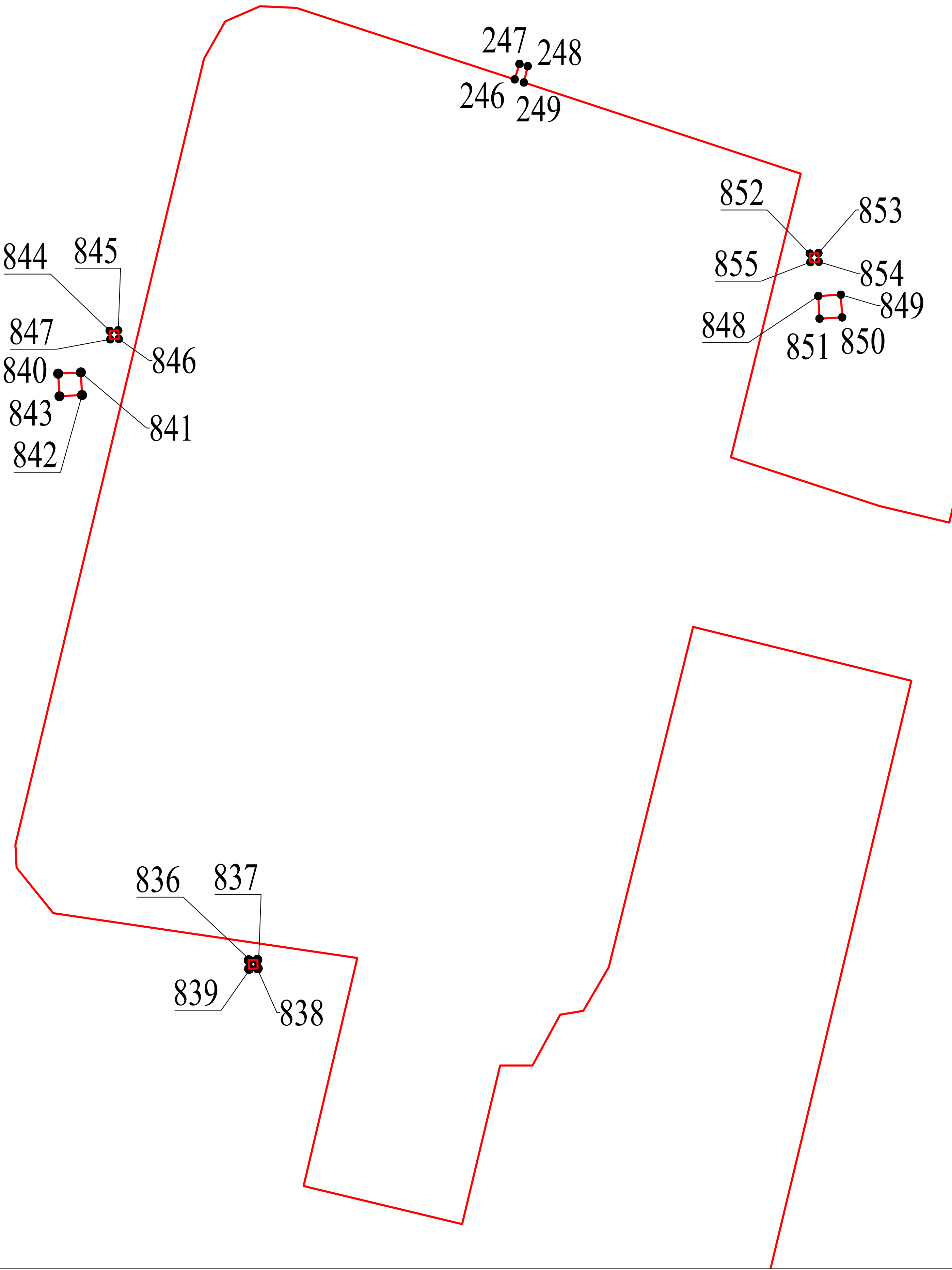
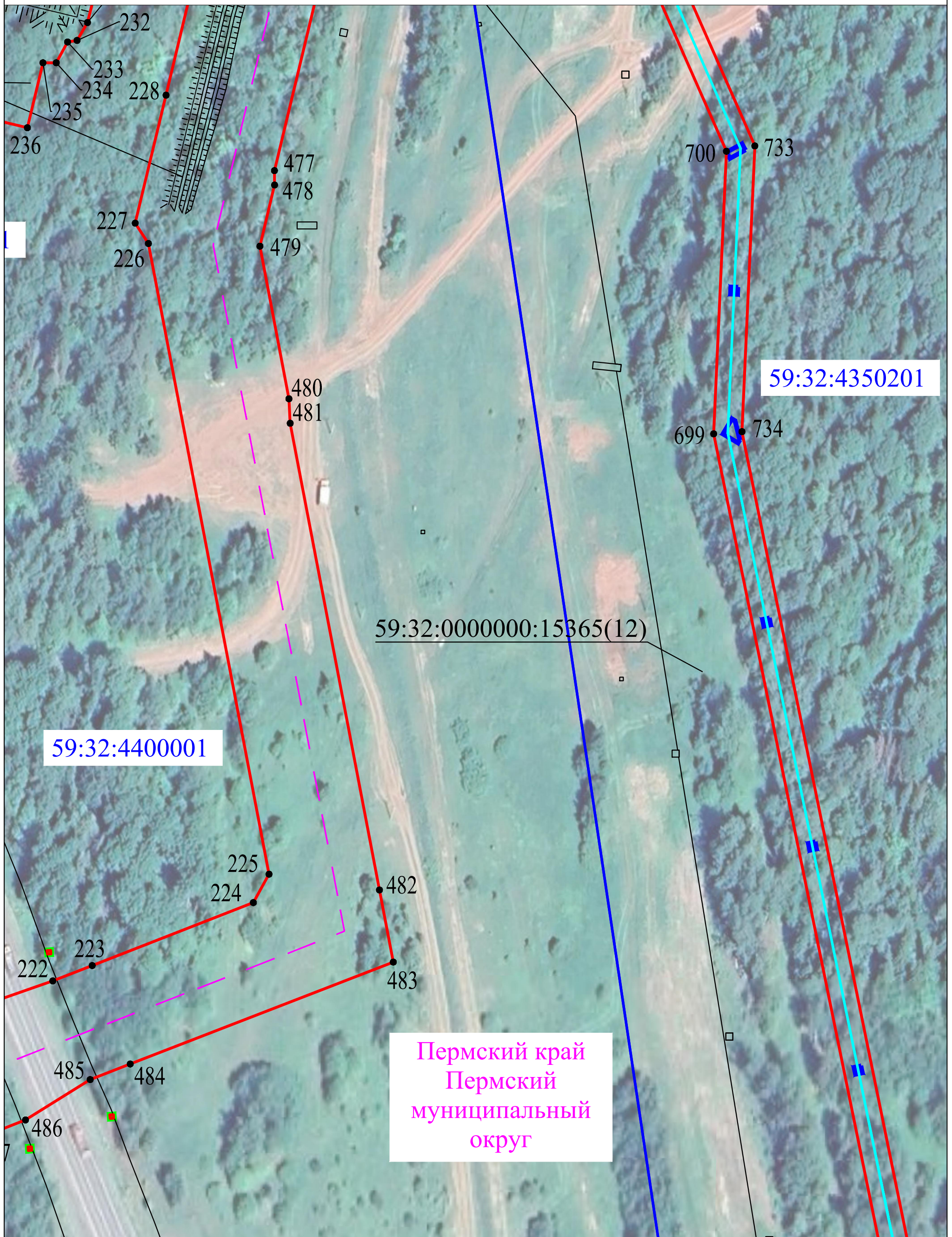



Схема расположения границ публичного сервитута



Масштаб 1:1000

Используемые условные знаки и обозначения представлены на обзорной схеме

Схема расположения границ публичного сервитута

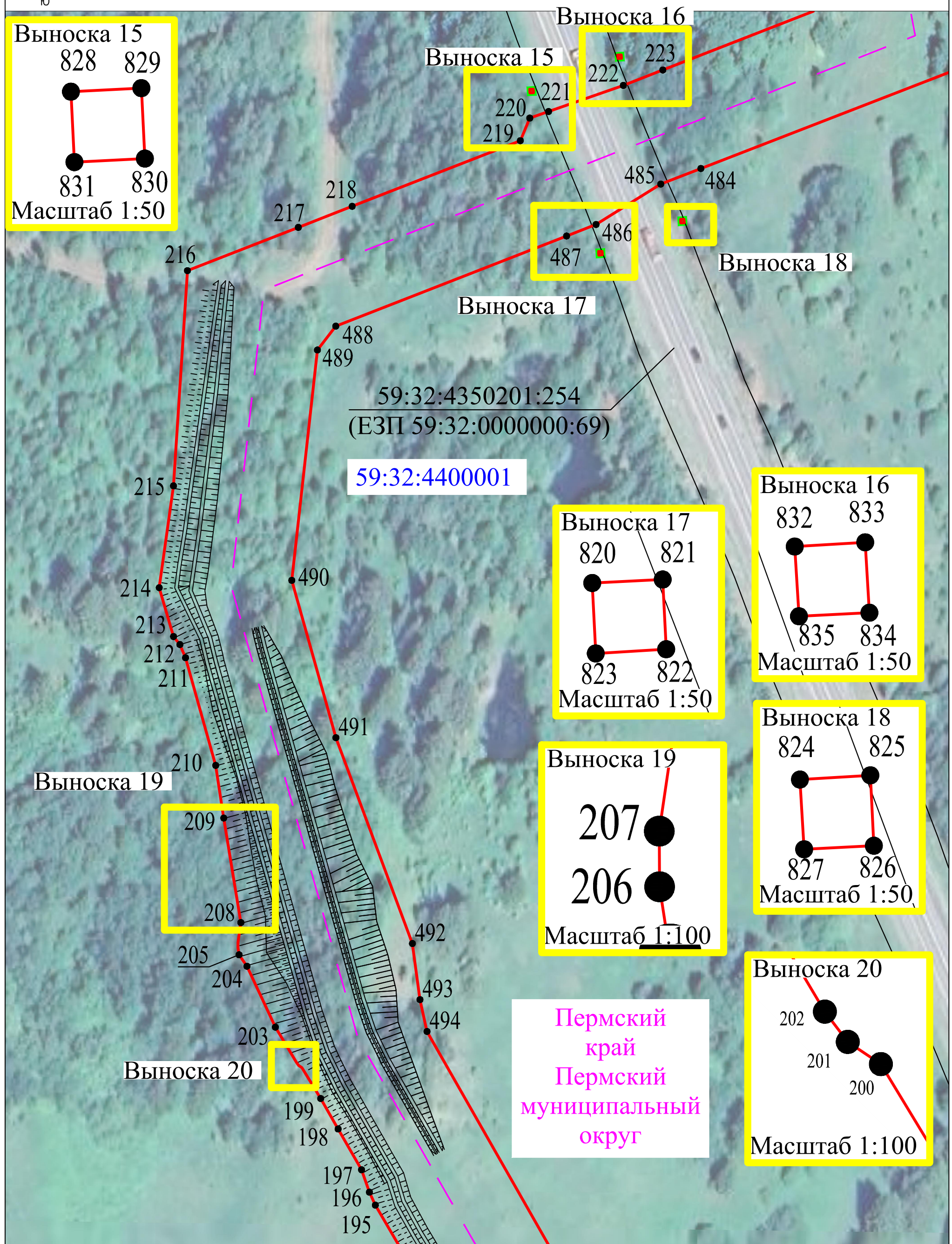
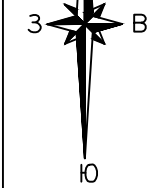

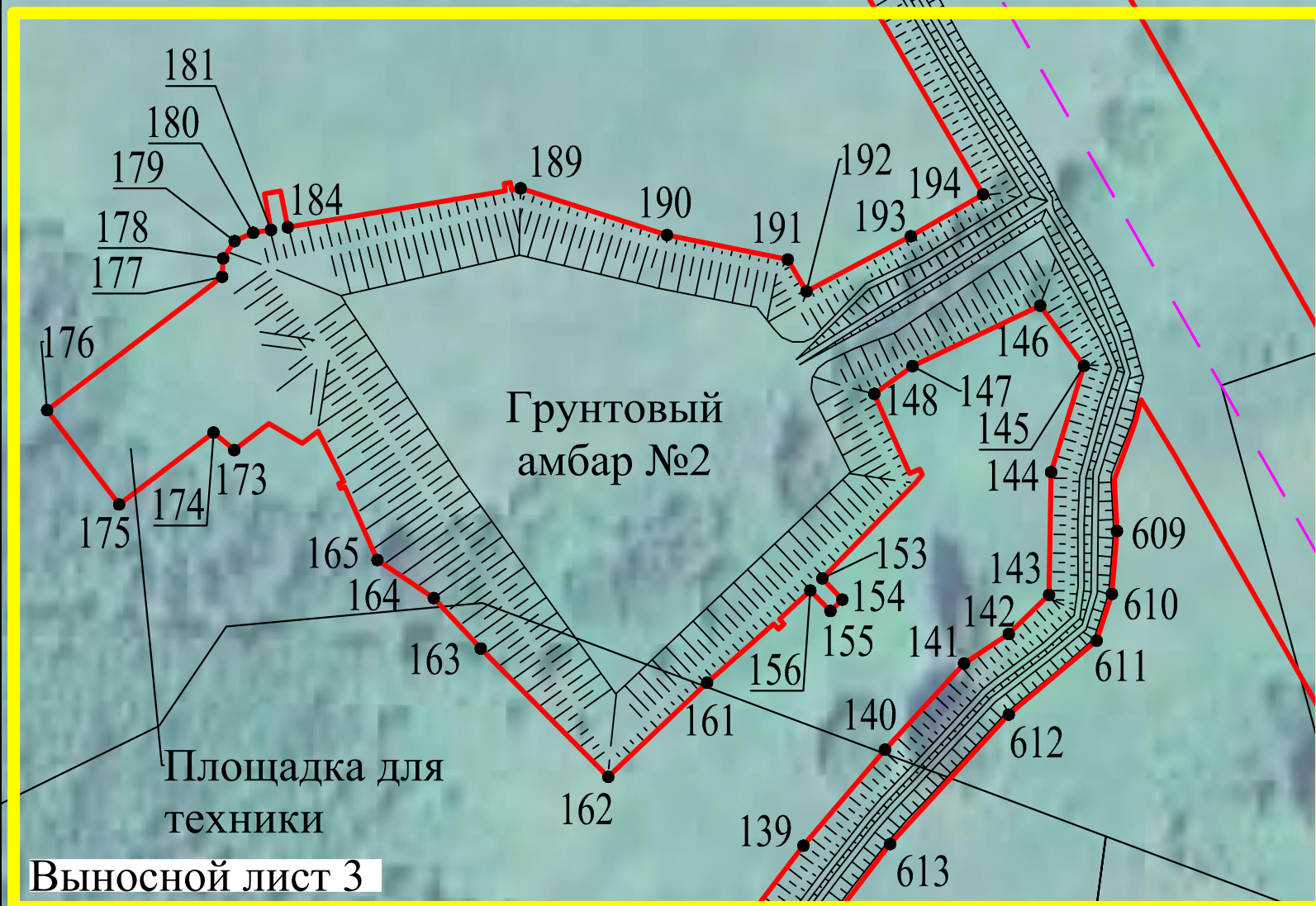


Схема расположения границ публичного сервитута



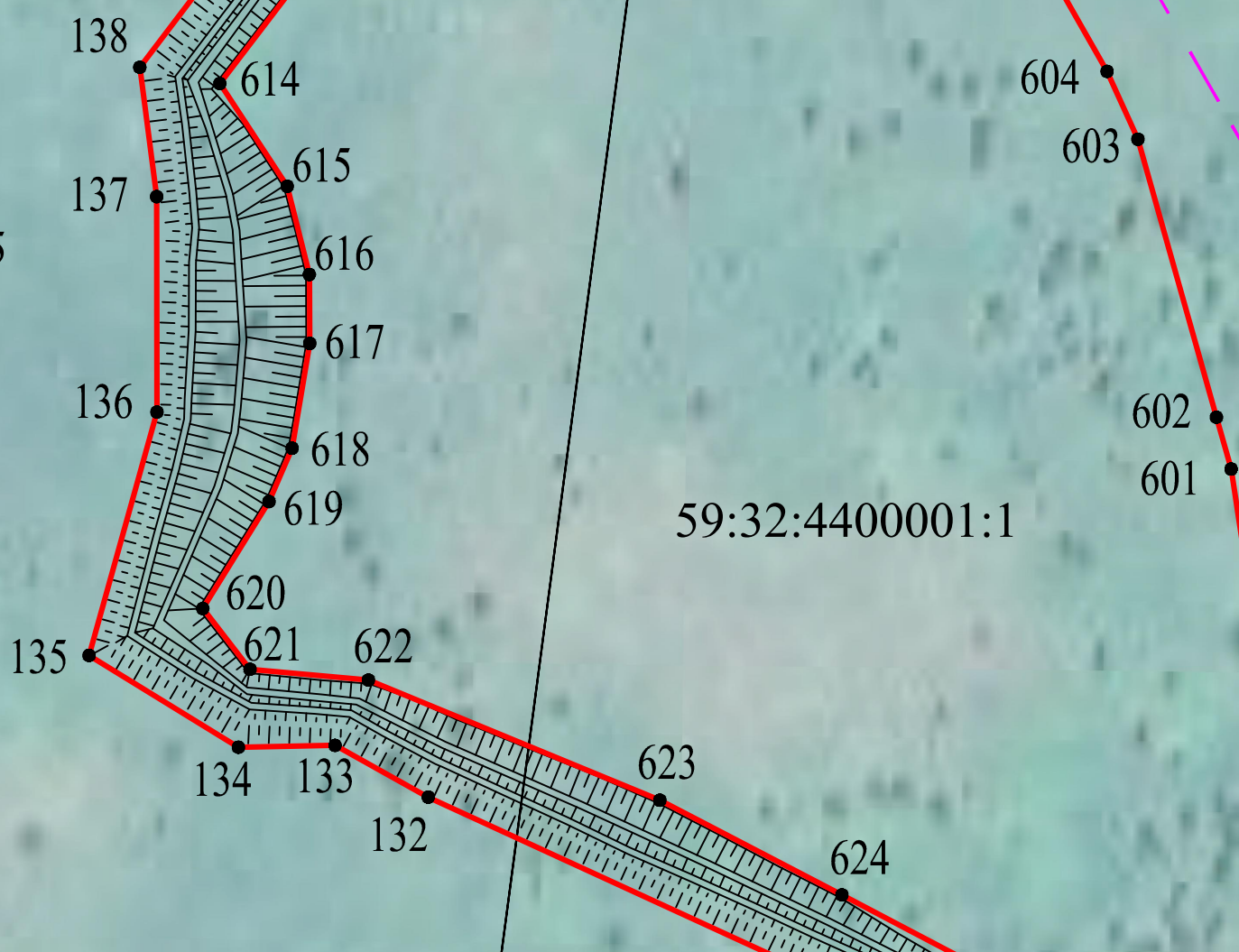
Пермский край
Пермский
муниципальный округ

59:32:4400001



59:32:4400001:5

59:32:4400001:1



Масштаб 1:1000

Используемые условные знаки и обозначения представлены на обзорной схеме

Раздел 4
Схема расположения границ публичного сервитута
Выносной лист 3

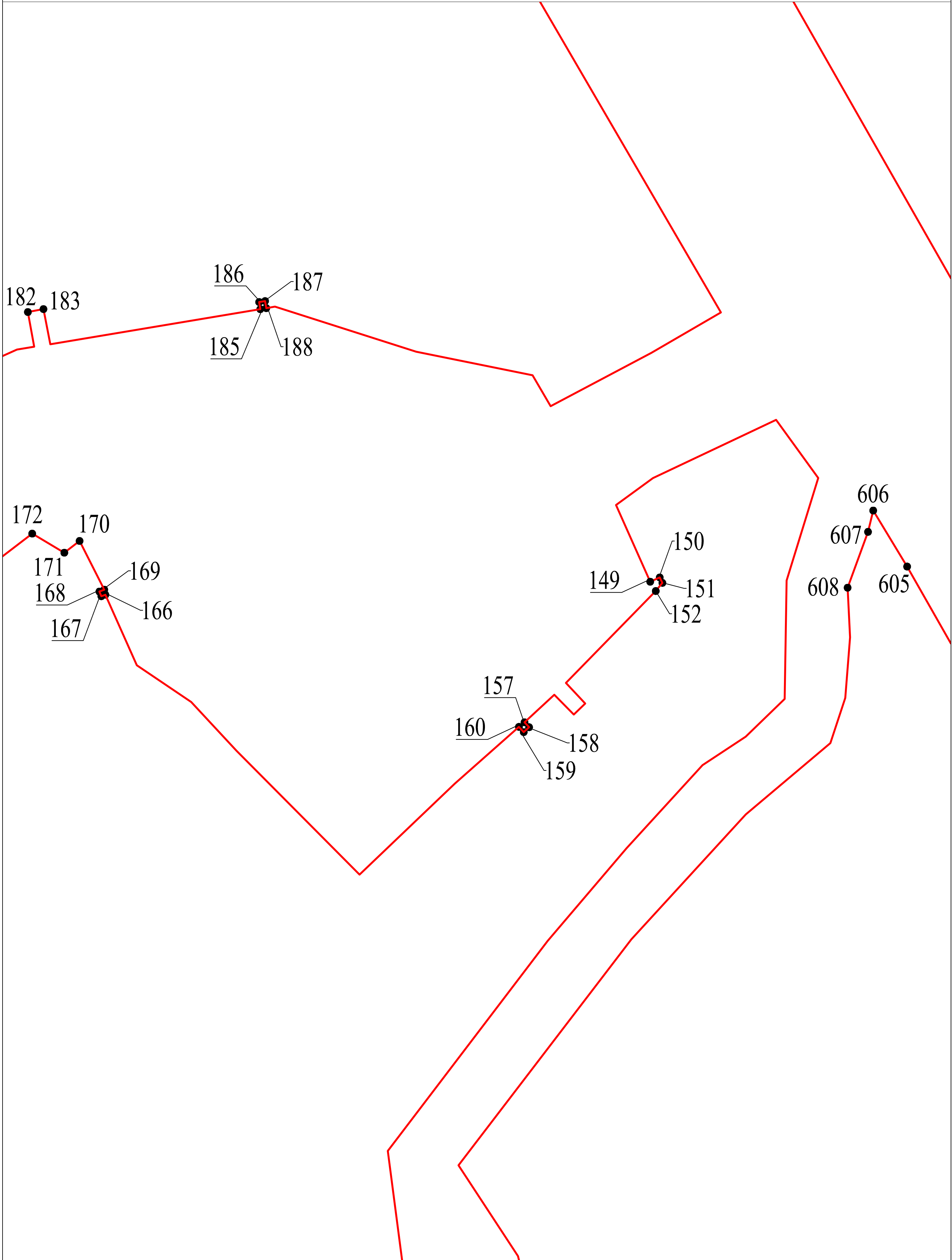

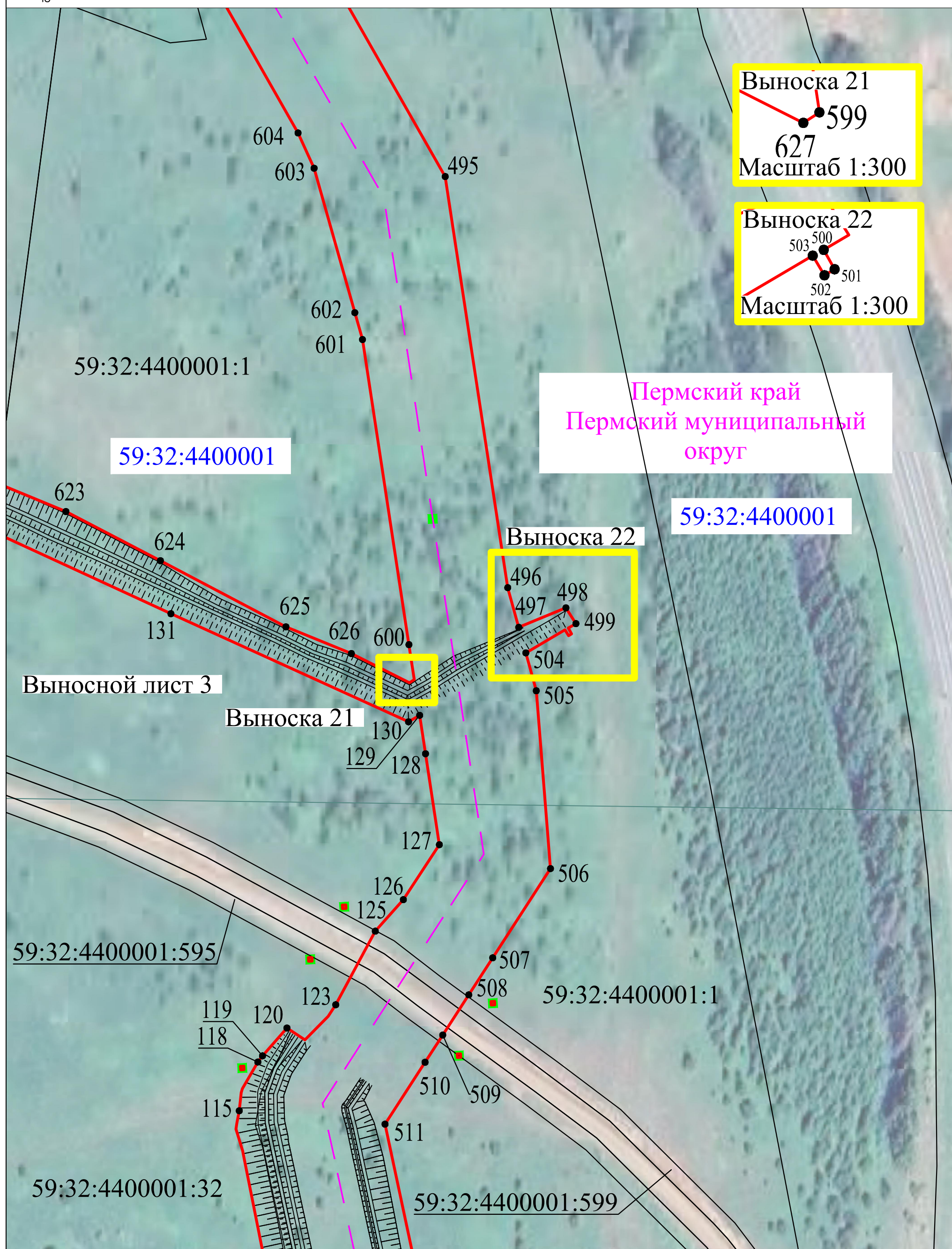
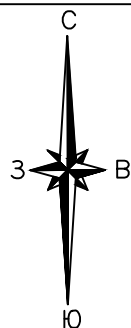


Схема расположения границ публичного сервитута



Выноска 21
599
627
Масштаб 1:300

Выноска 22
503 500
502 501
Масштаб 1:300

Пермский край
Пермский муниципальный
округ

59:32:4400001

Выноска 22

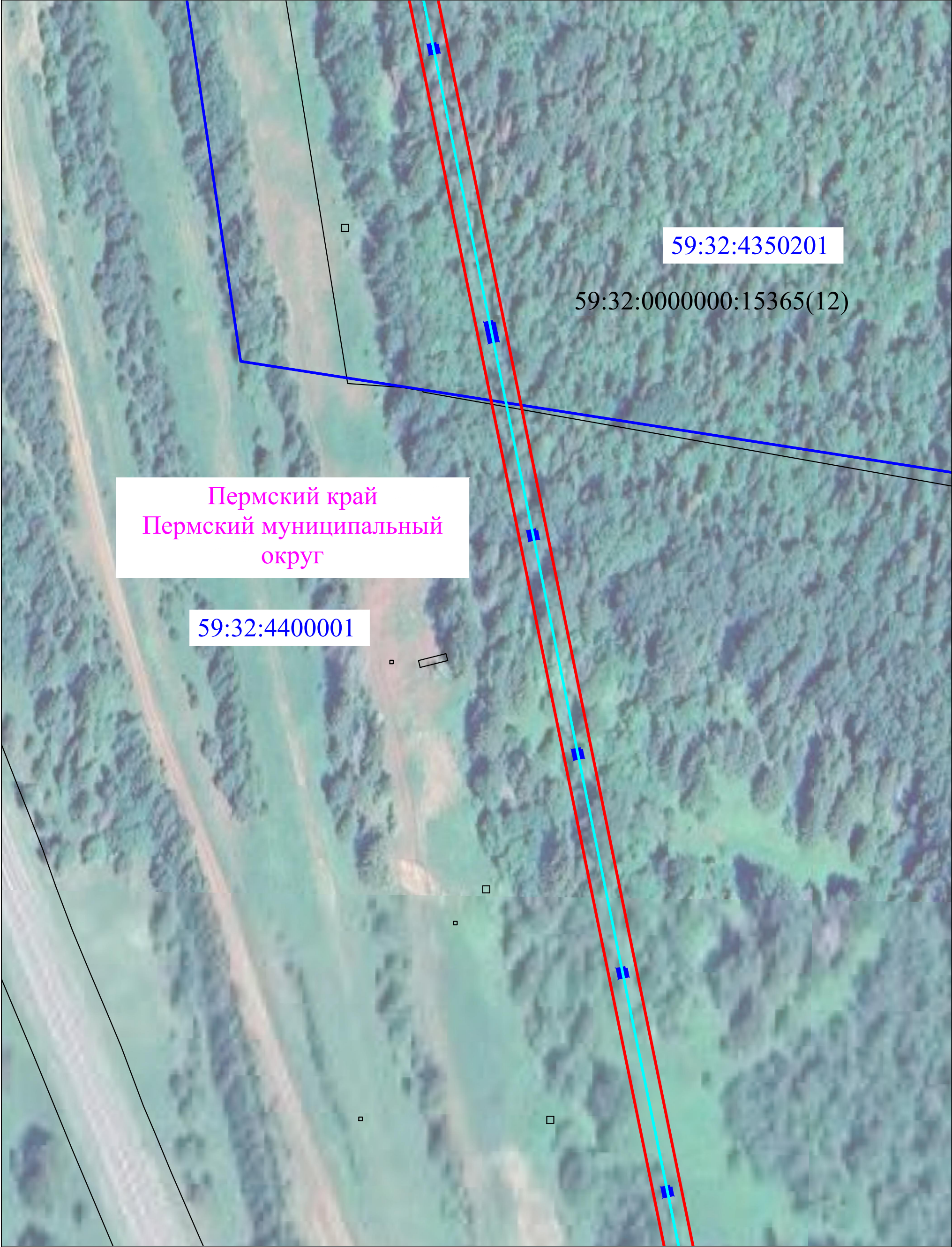
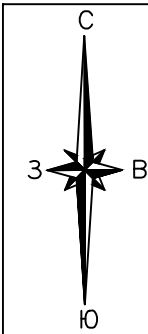
Выносной лист 3

Выноска 21

Масштаб 1:1000

Используемые условные знаки и обозначения представлены на обзорной схеме


Схема расположения границ публичного сервитута



Масштаб 1:1000

Используемые условные знаки и обозначения представлены на обзорной схеме

Схема расположения границ публичного сервитута



Пермский край
Пермский
муниципальный
округ


698 735
697 736

59:32:4400001

59:32:4400001:210

Выноска 23
695 738
696 737
Масштаб 1:300

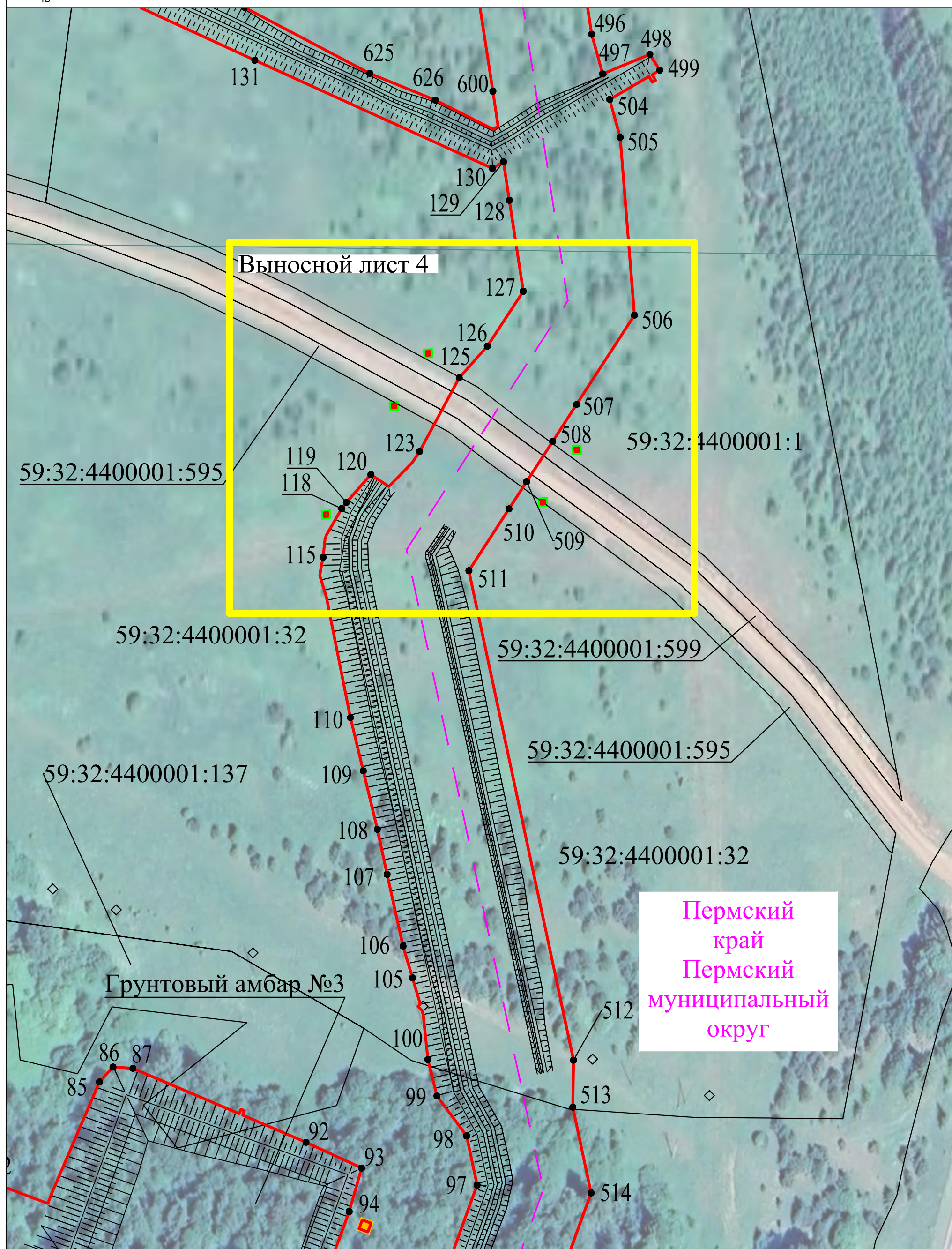
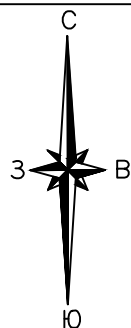
Выноска 23



Масштаб 1:1000

Используемые условные знаки и обозначения представлены на обзорной схеме

Схема расположения границ публичного сервитута



Масштаб 1:1000

Используемые условные знаки и обозначения представлены на обзорной схеме

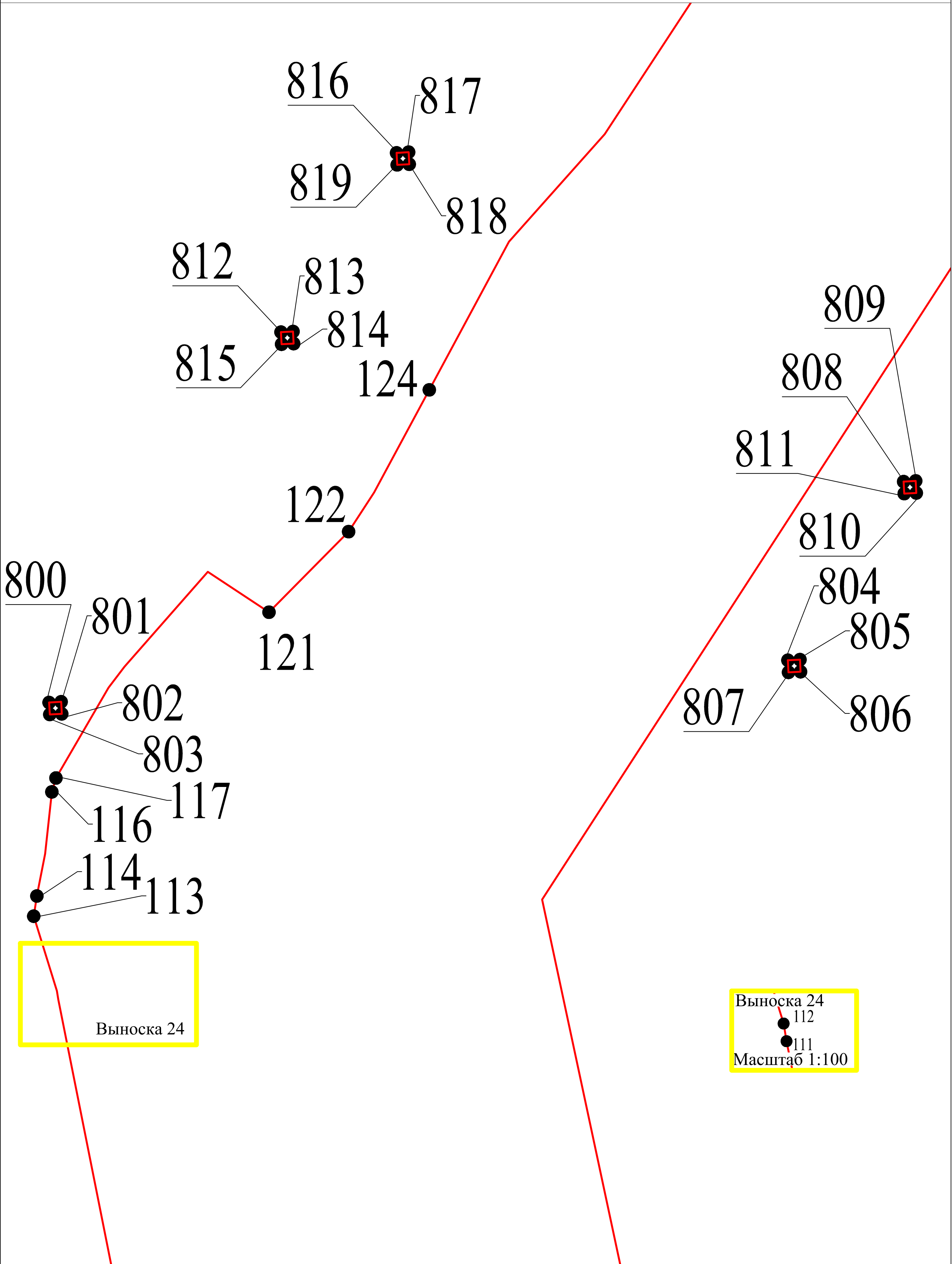
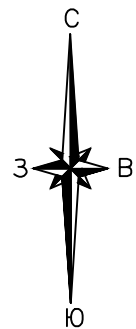
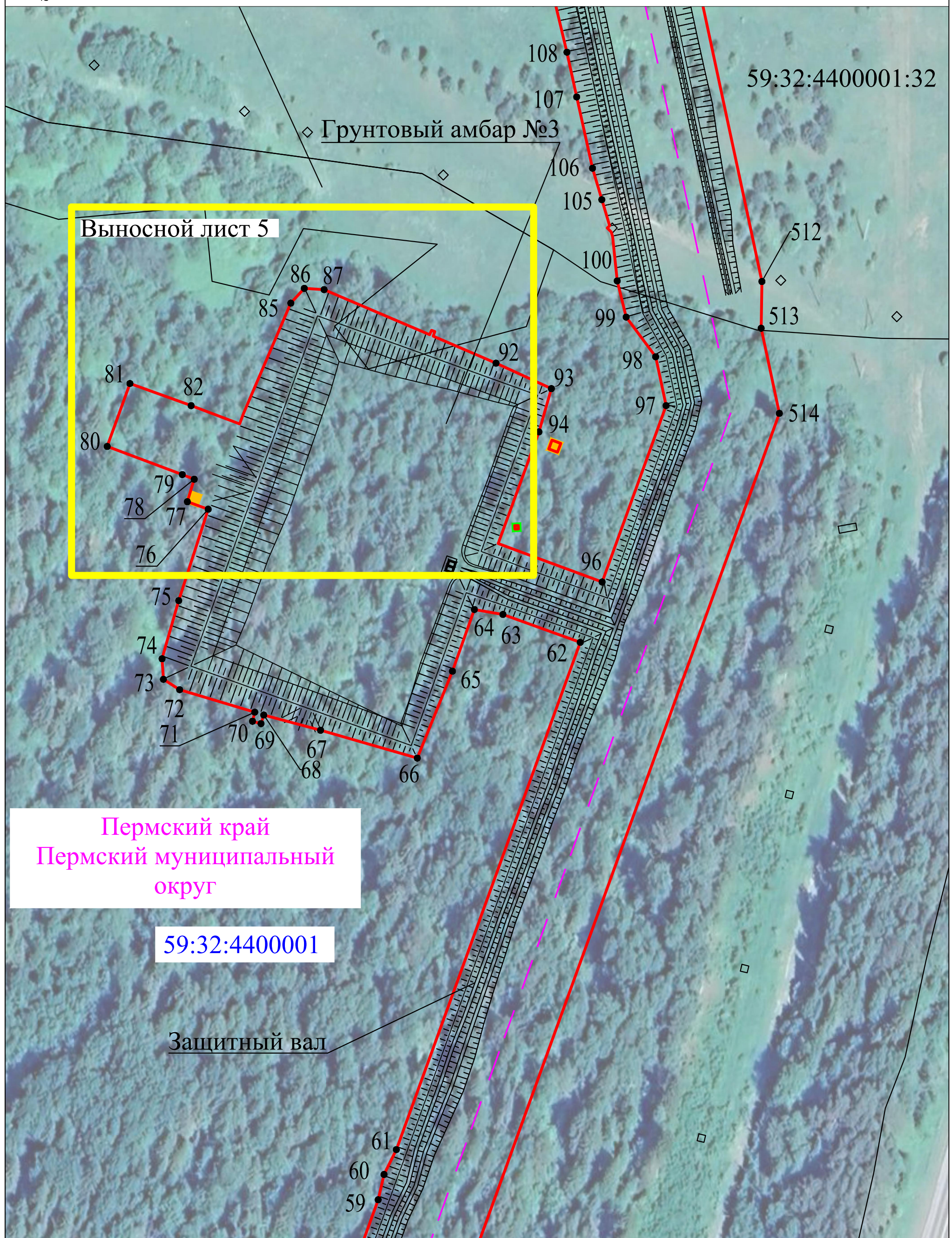



Схема расположения границ публичного сервитута



Масштаб 1:1000

Используемые условные знаки и обозначения представлены на обзорной схеме

Раздел 4
Схема расположения границ публичного сервитута
Выносной лист 5

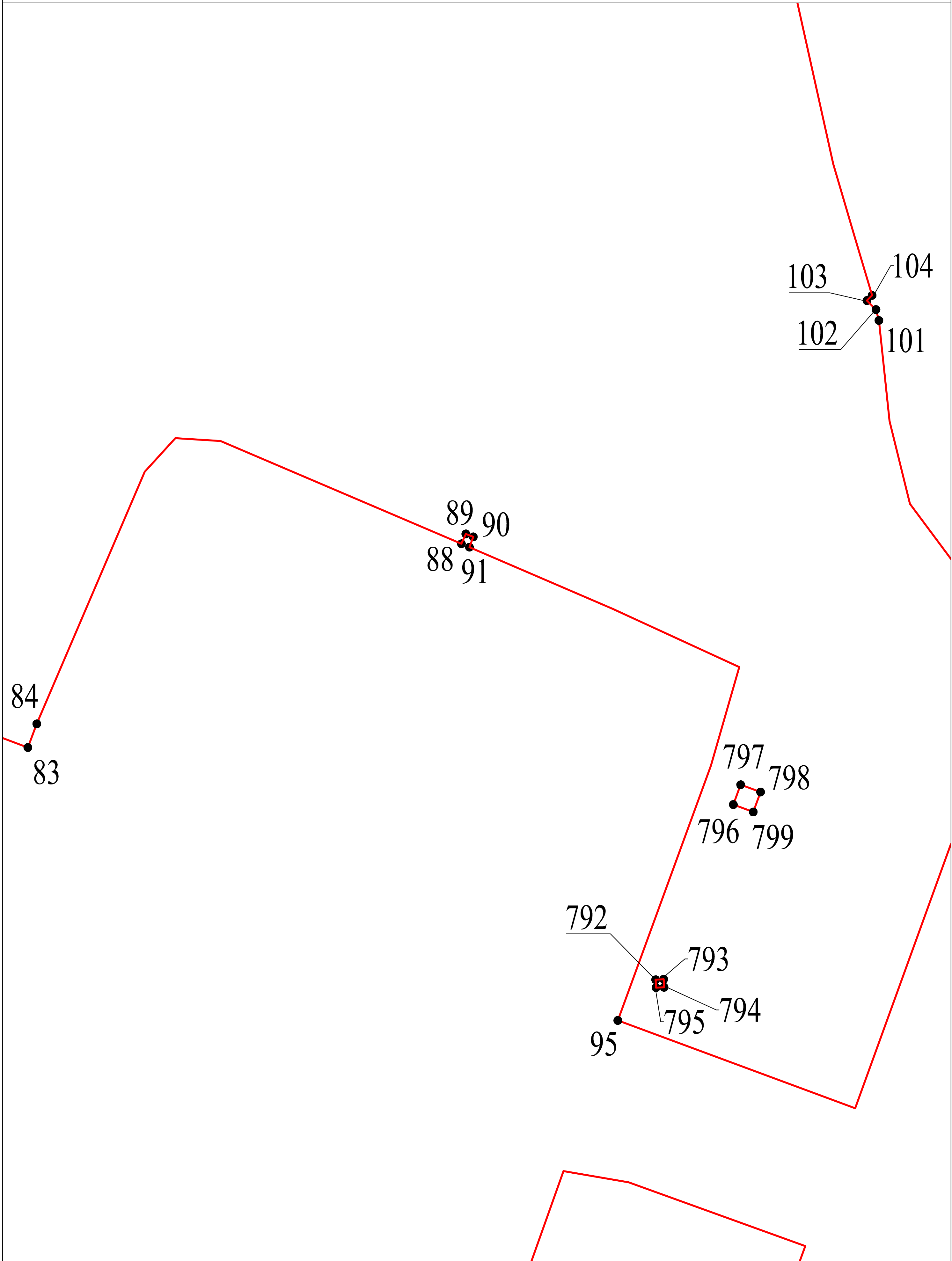



Схема расположения границ публичного сервитута

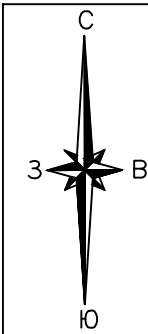
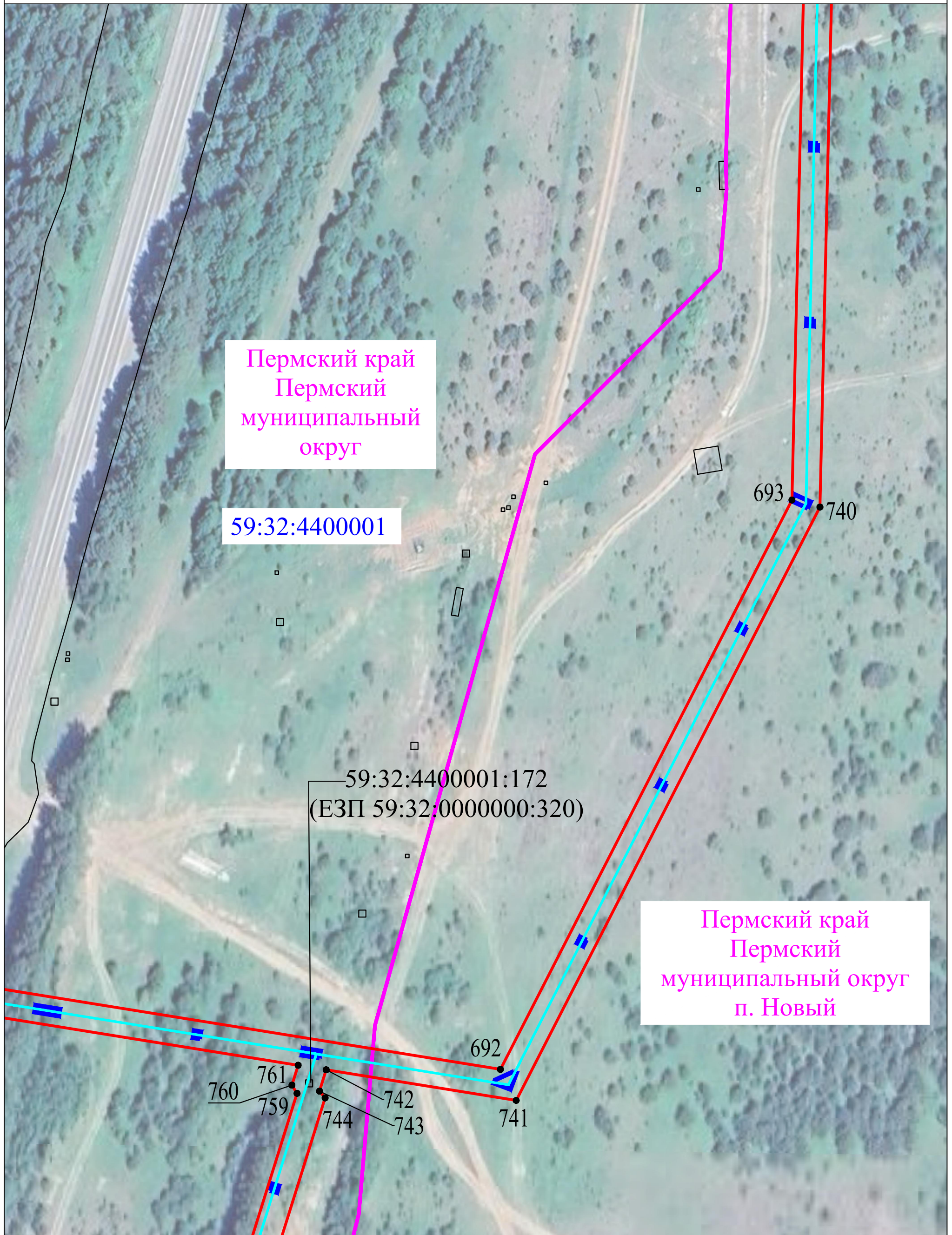



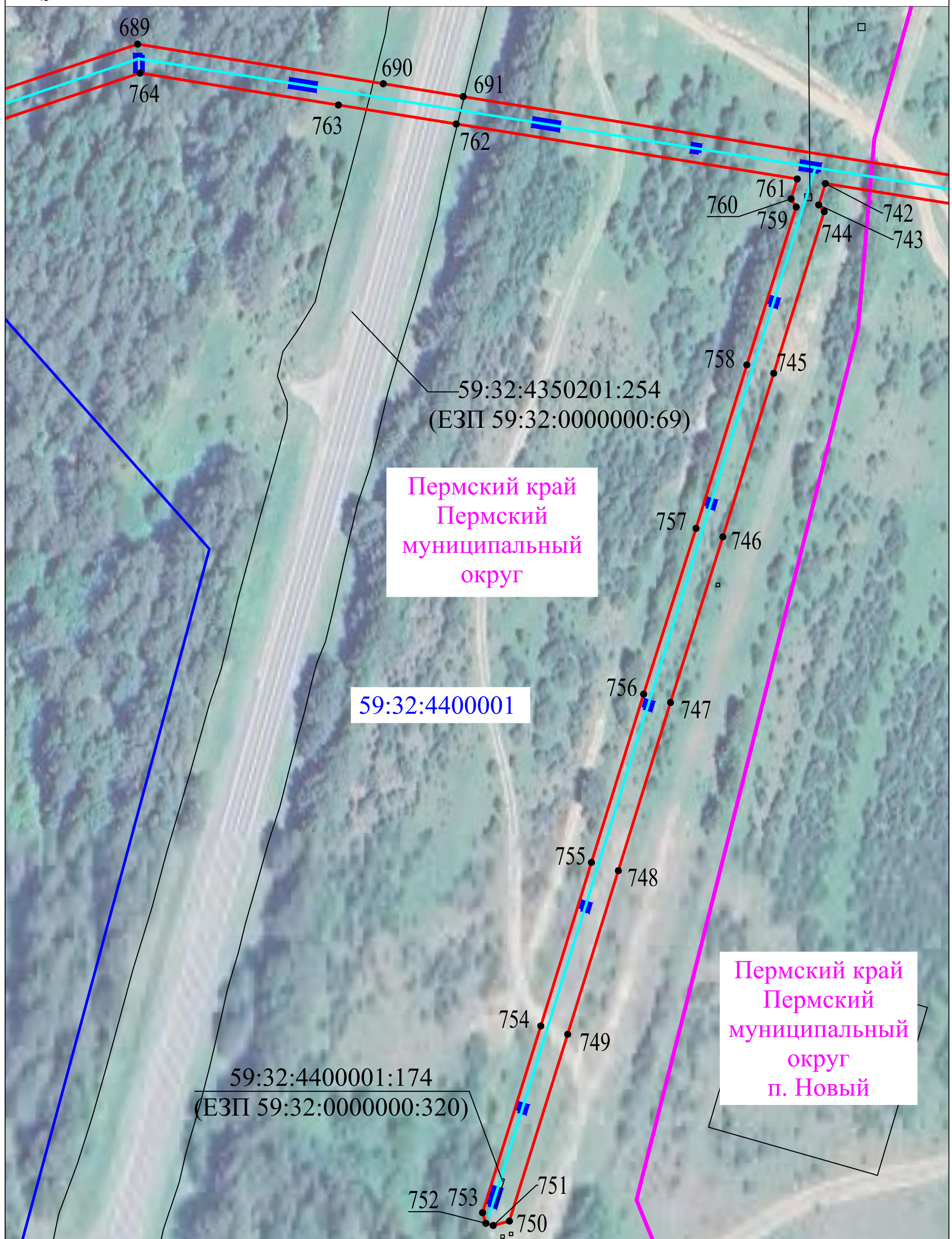

Схема расположения границ публичного сервитута



Масштаб 1:1000

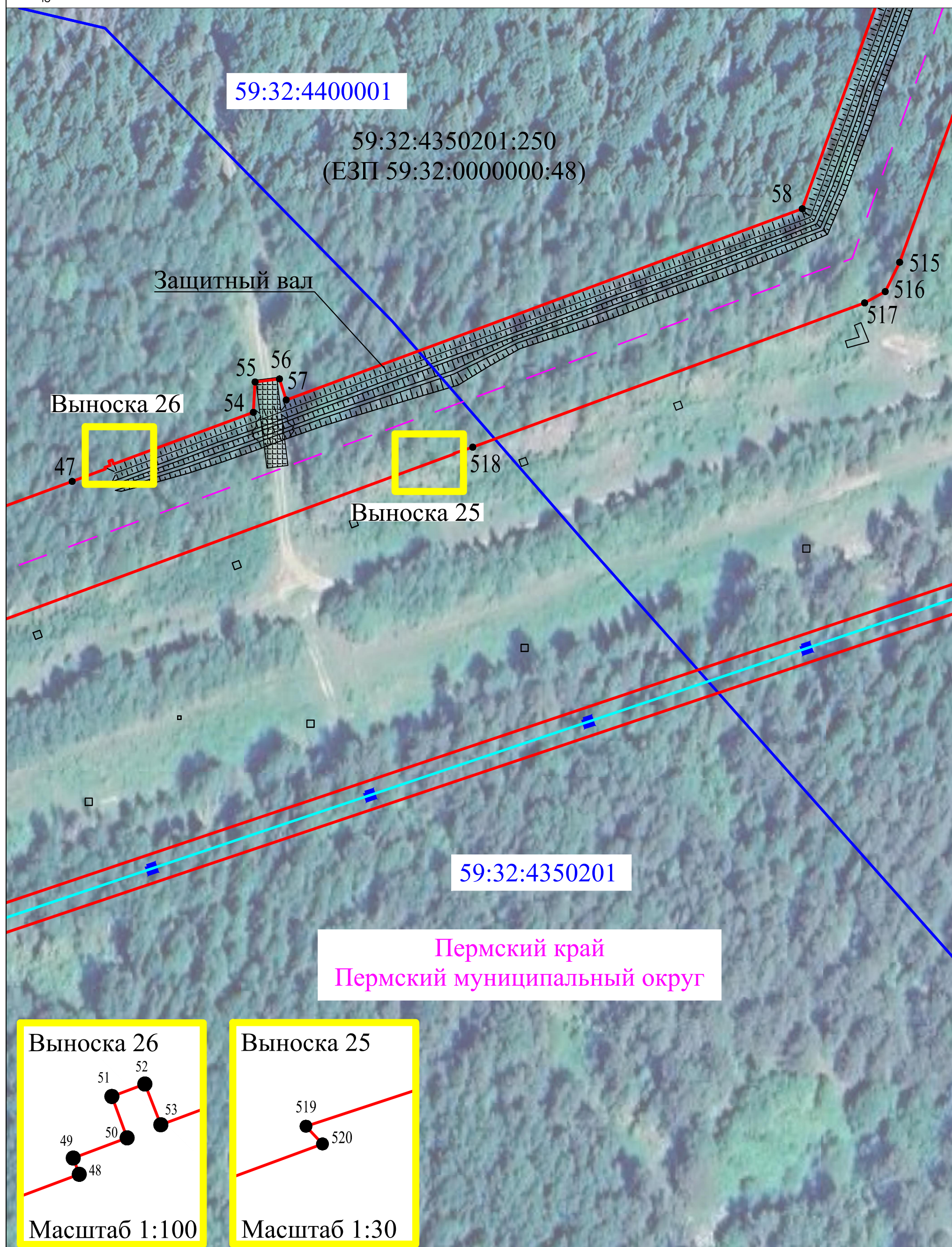
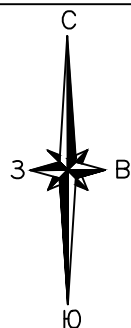
Используемые условные знаки и обозначения представлены на обзорной схеме

Схема расположения границ публичного сервитута



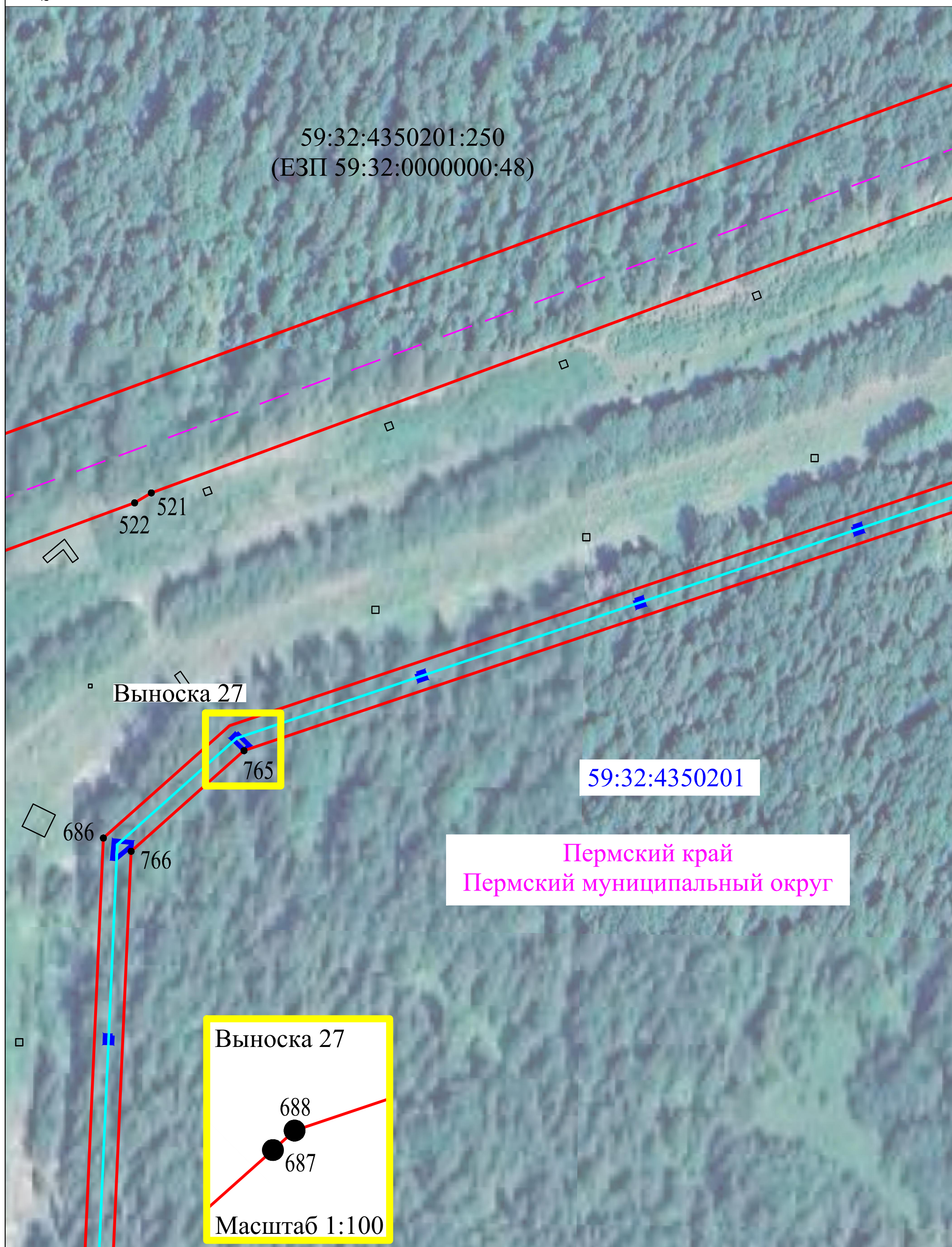

Масштаб 1:1000

Используемые условные знаки и обозначения представлены на обзорной схеме



Масштаб 1:1000

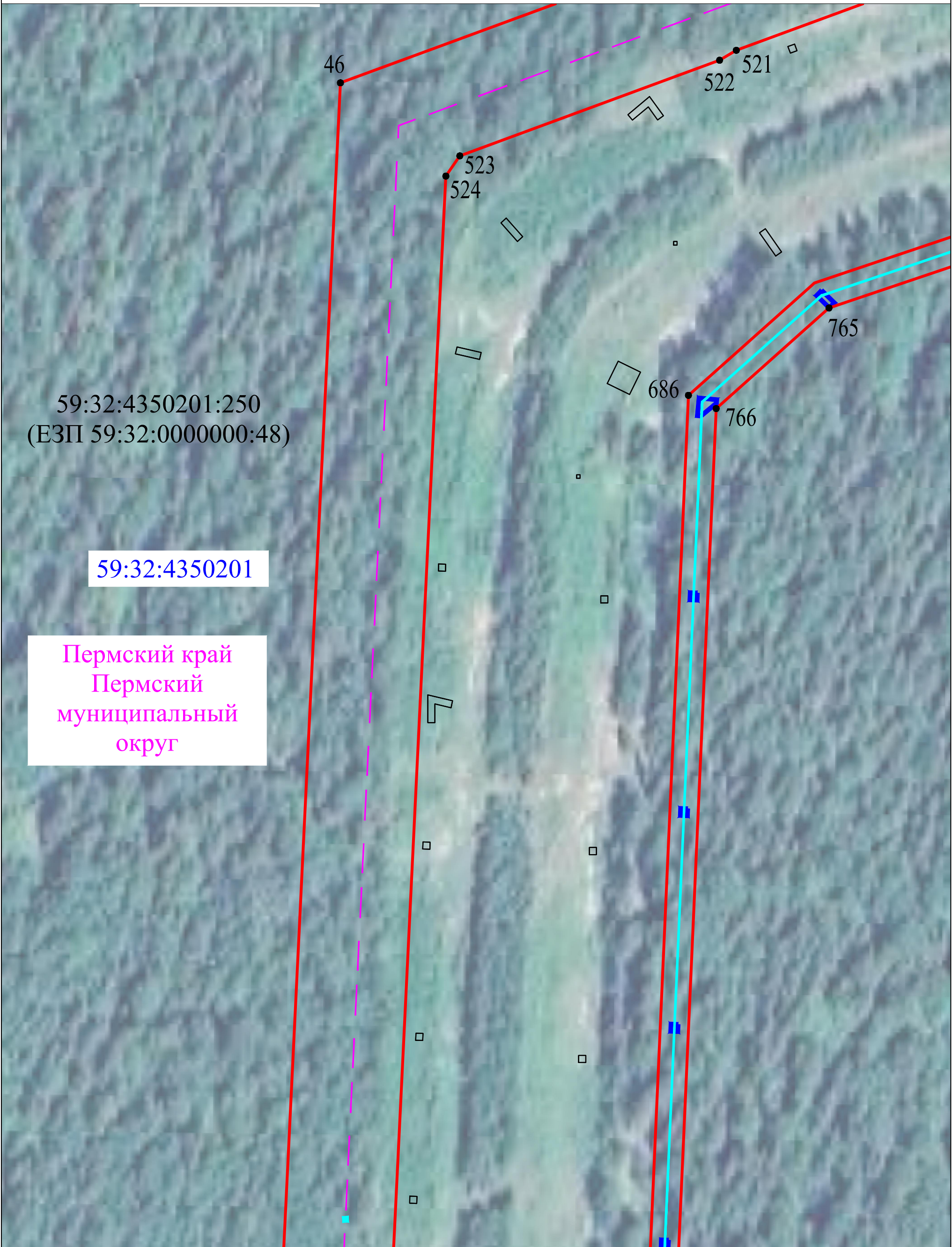
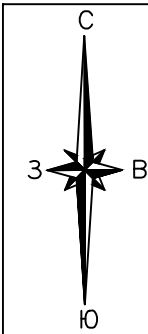
Используемые условные знаки и обозначения представлены на обзорной схеме



Масштаб 1:1000

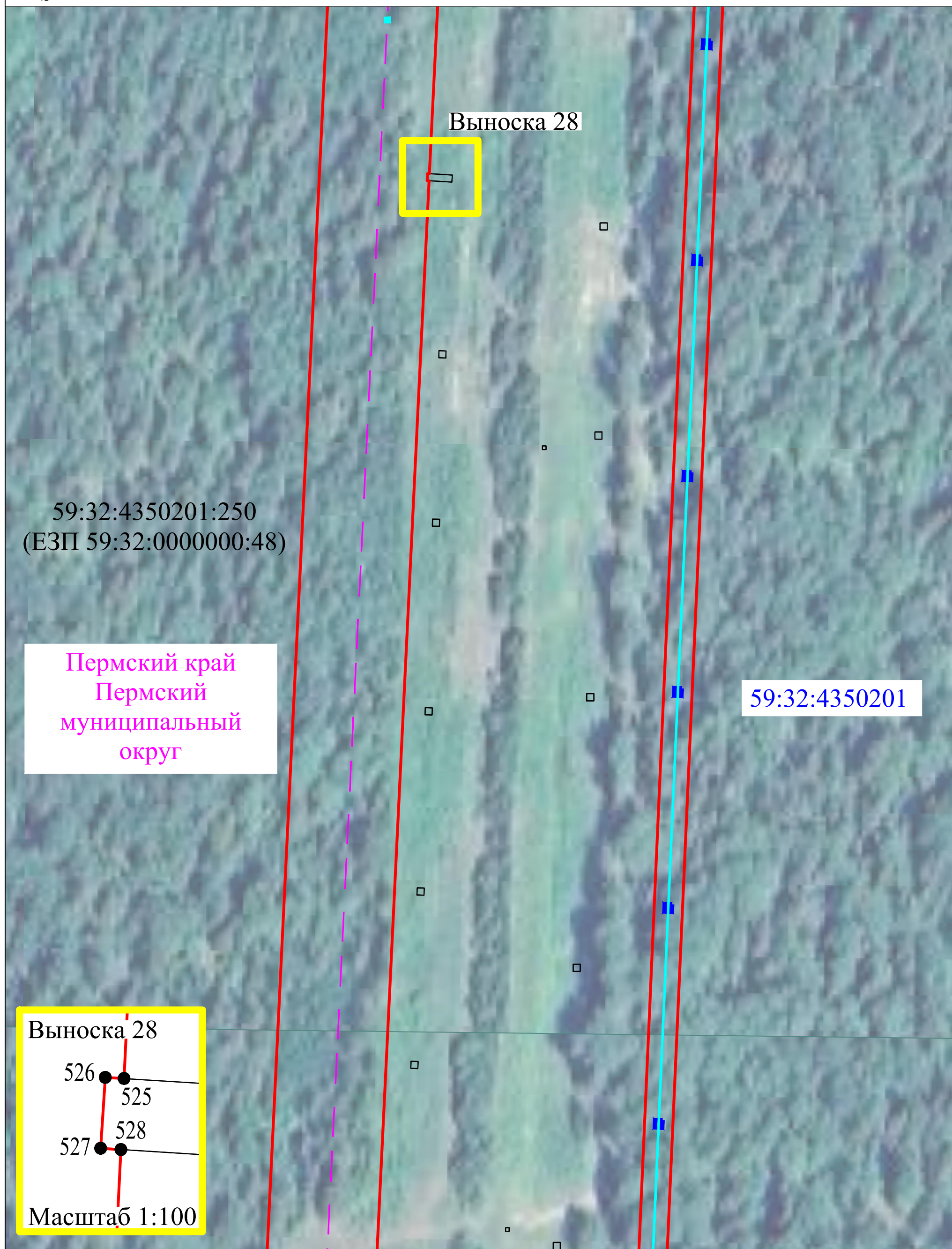

Используемые условные знаки и обозначения представлены на обзорной схеме

Схема расположения границ публичного сервитута



Масштаб 1:1000

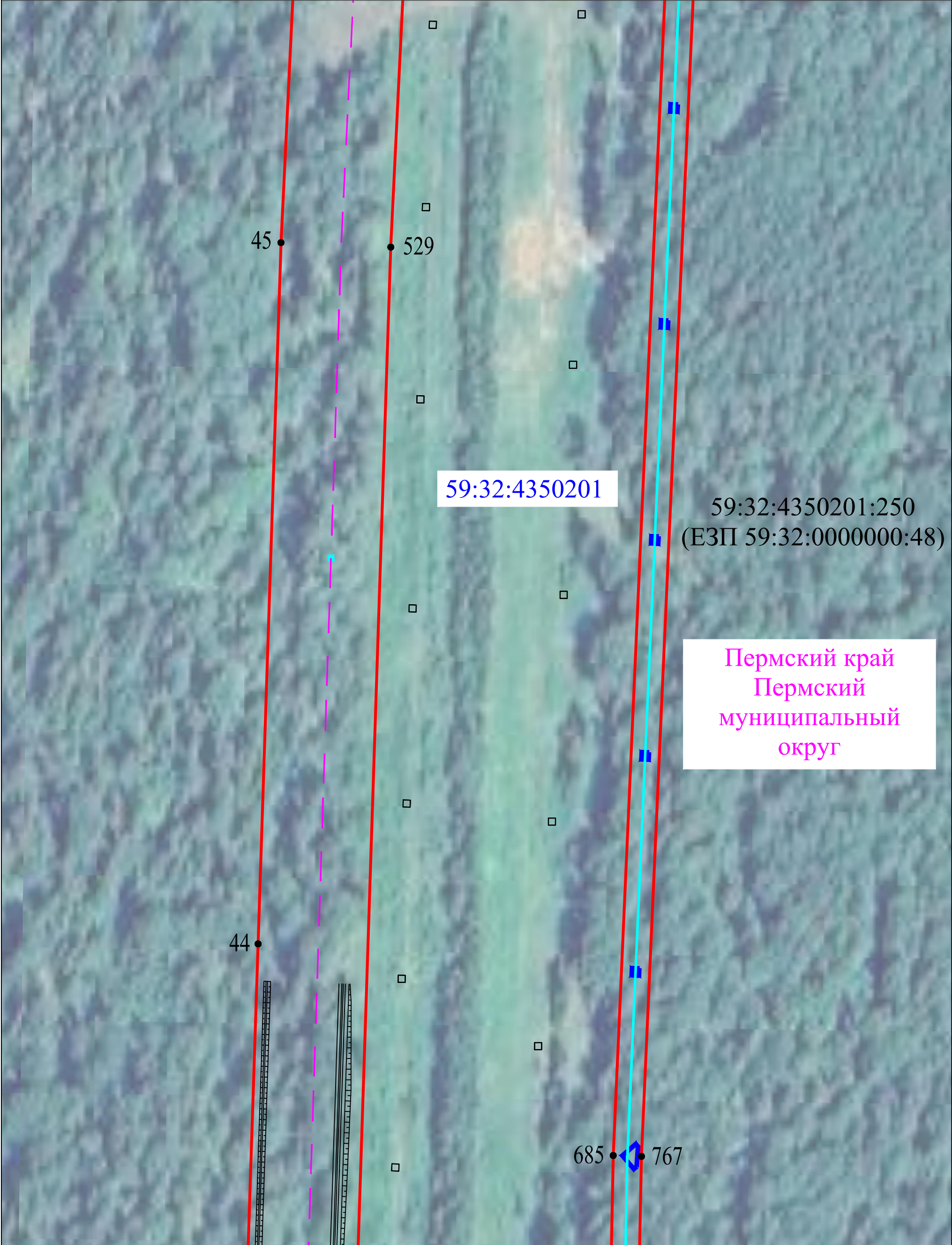
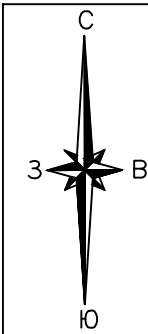
Используемые условные знаки и обозначения представлены на обзорной схеме



Масштаб 1:1000

Используемые условные знаки и обозначения представлены на обзорной схеме

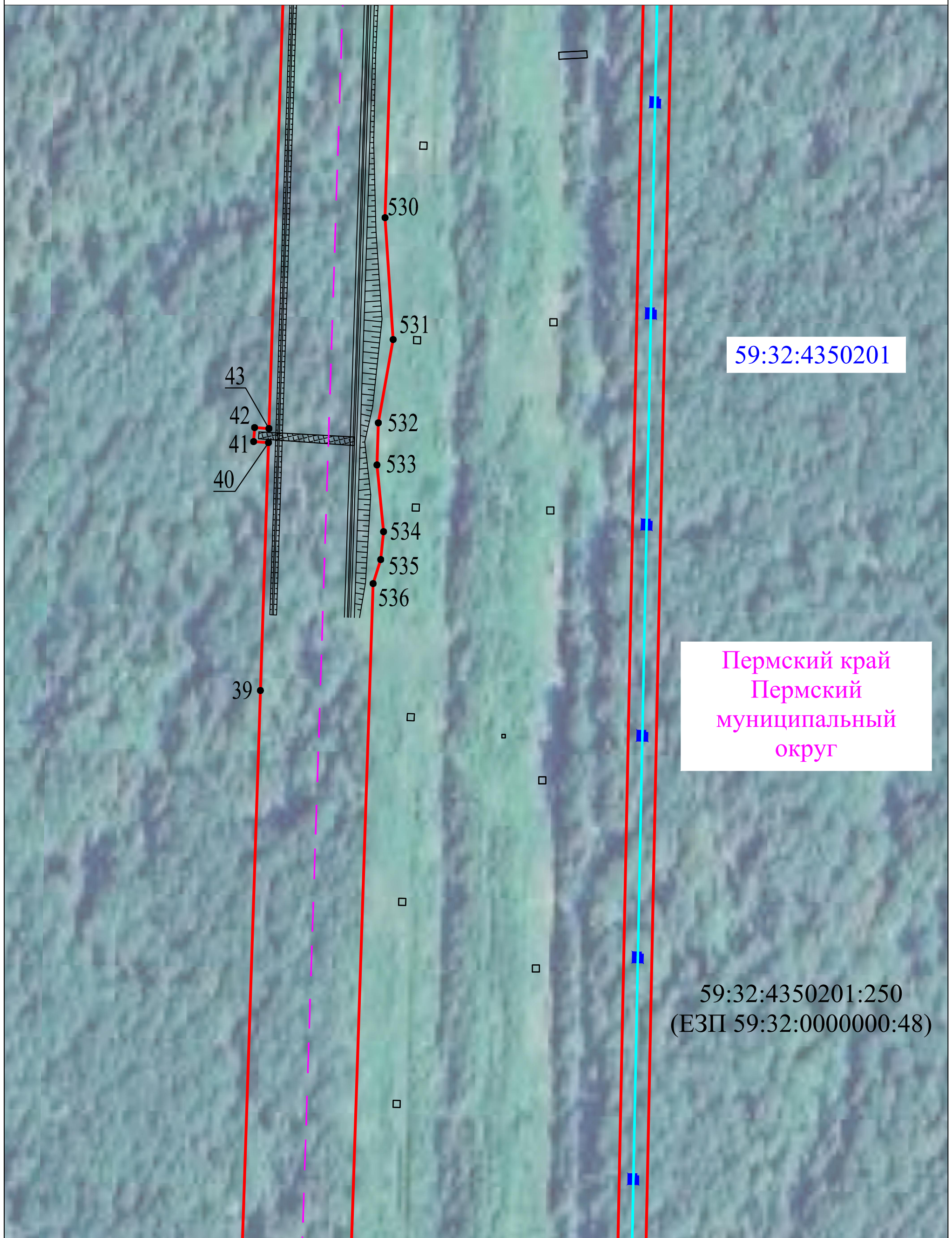

Схема расположения границ публичного сервитута



Масштаб 1:1000


Используемые условные знаки и обозначения представлены на обзорной схеме

Схема расположения границ публичного сервитута



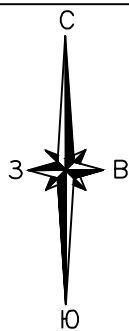
Масштаб 1:1000

Используемые условные знаки и обозначения представлены на обзорной схеме



Используемые условные знаки и обозначения представлены на обзорной схеме

Схема расположения границ публичного сервитута




Пермский
край
Пермский
муниципальный
округ

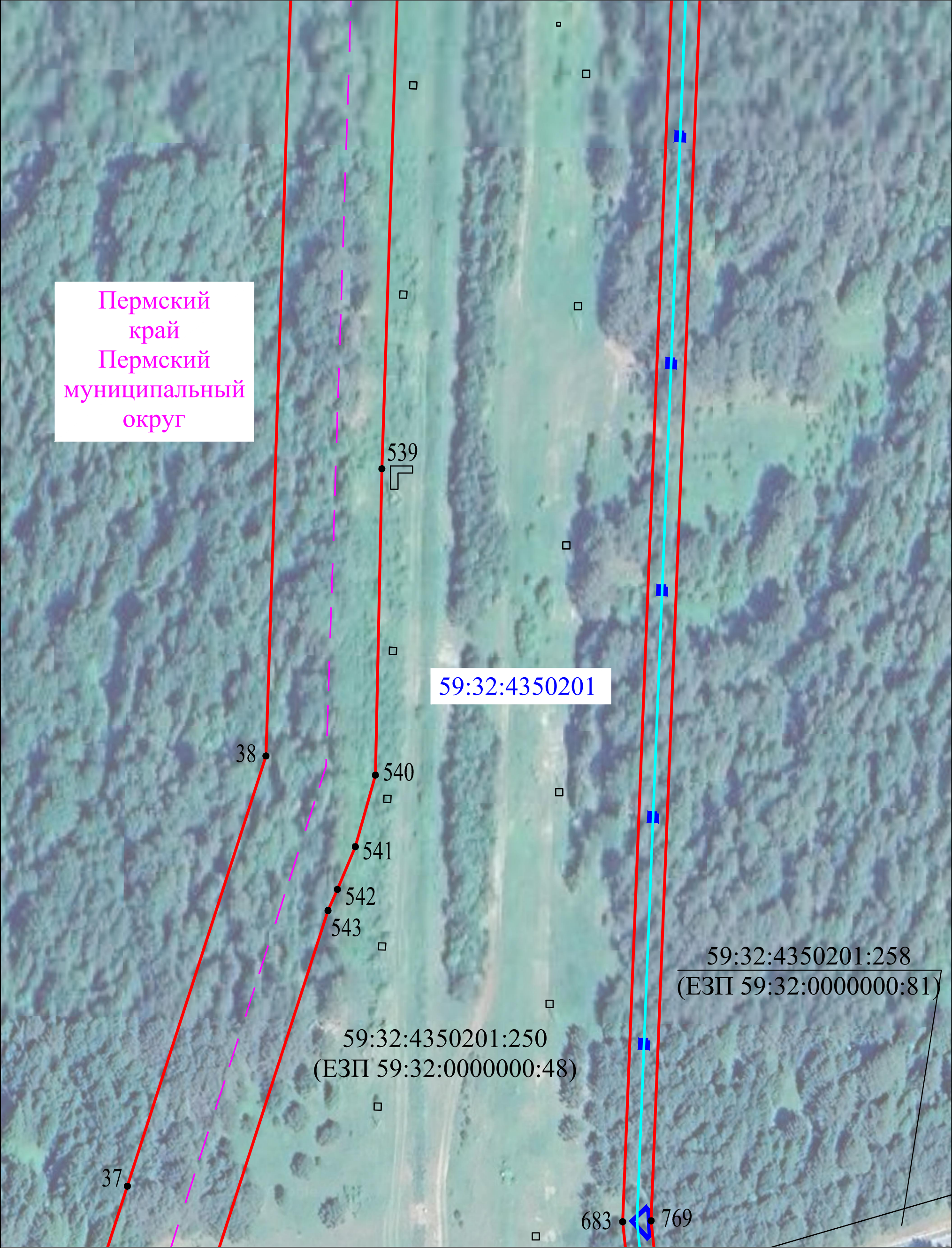
59:32:4350201

59:32:4350201:250
(ЕЗП 59:32:0000000:48)

Схема расположения границ публичного сервитута

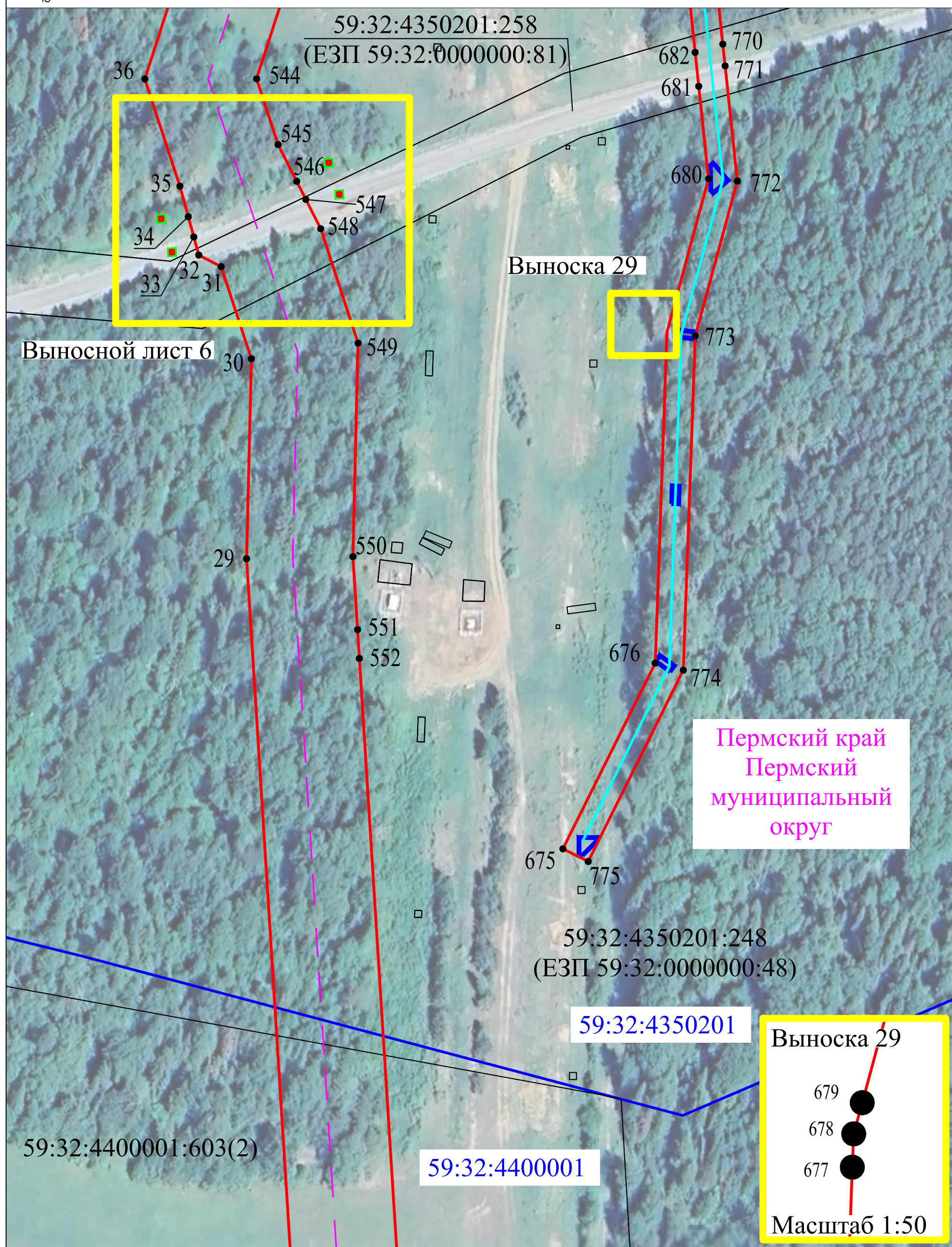
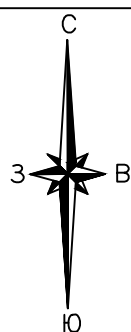


Пермский
край
Пермский
муниципальный
округ



Масштаб 1:1000

Используемые условные знаки и обозначения представлены на обзорной схеме



Масштаб 1:1000

Используемые условные знаки и обозначения представлены на обзорной схеме



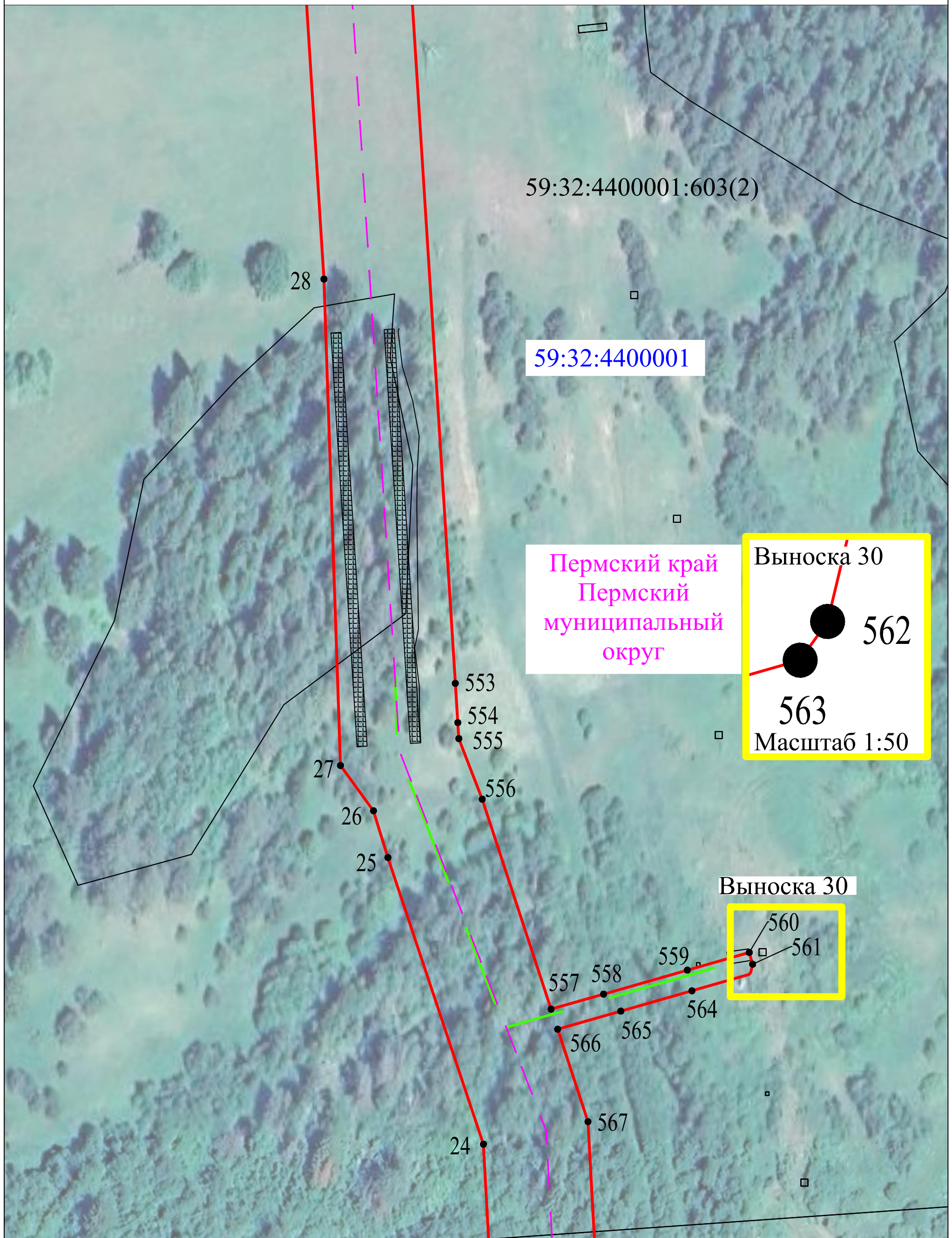



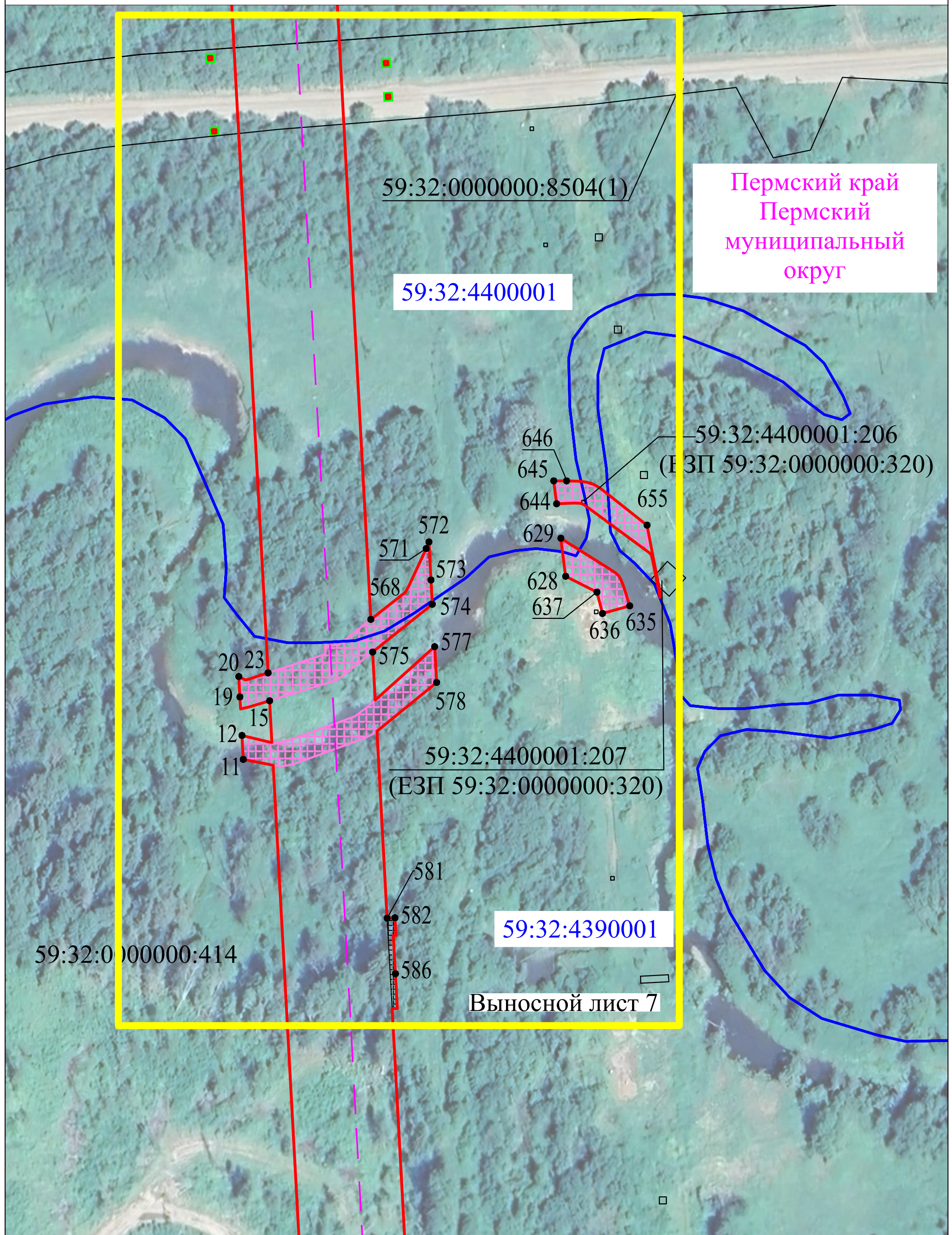

Схема расположения границ публичного сервитута



Масштаб 1:1000

Используемые условные знаки и обозначения представлены на обзорной схеме


Схема расположения границ публичного сервитута



Масштаб 1:1000

Используемые условные знаки и обозначения представлены на обзорной схеме

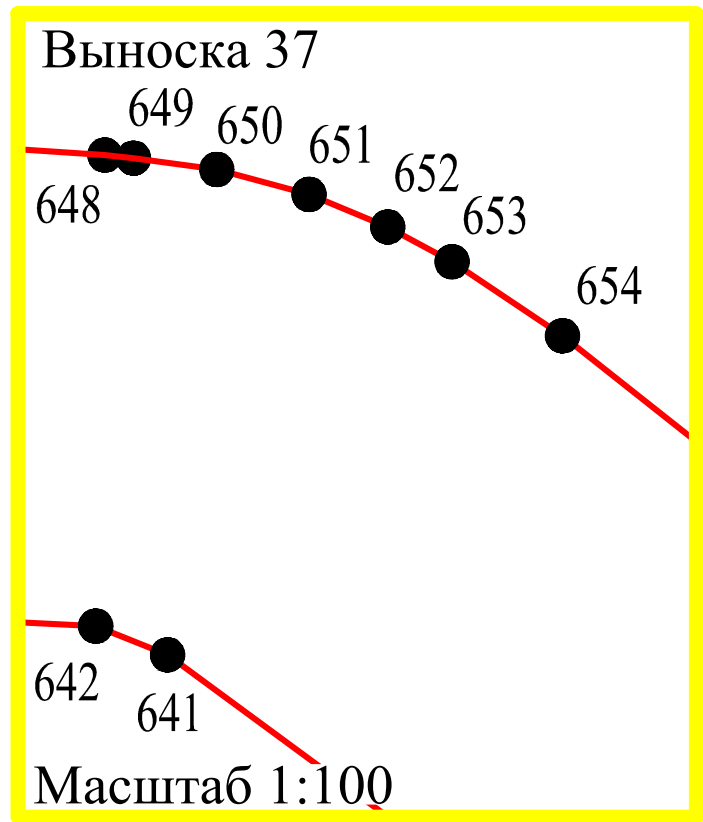
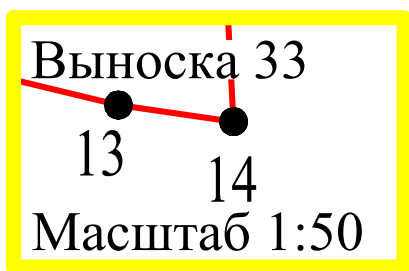
Раздел 4
Схема расположения границ публичного сервитута
Выносной лист 7



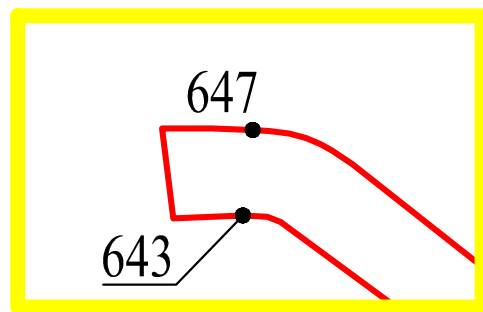
671 672
674 673

659 660
662 661

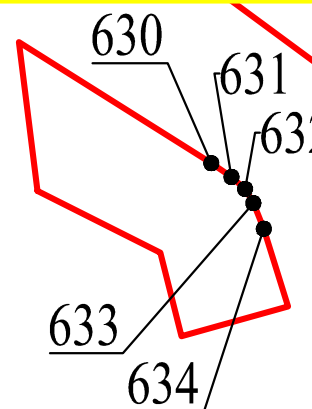
667 668
670 669
663 664
666 665



Выноска 37




Выноска 38



Выноска 39

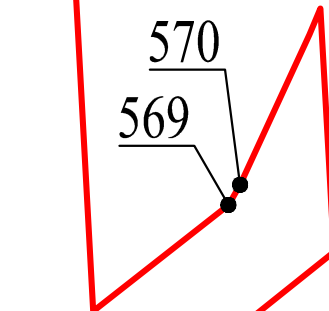
Выноска 32




Выноска 33



Выноска 34



Выноска 36



Выноска 35

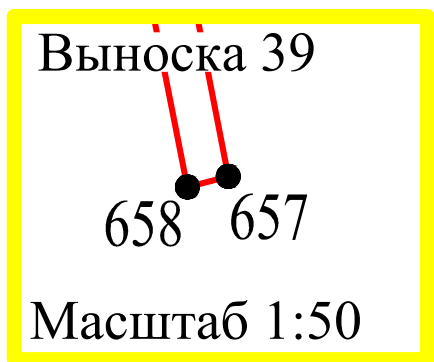
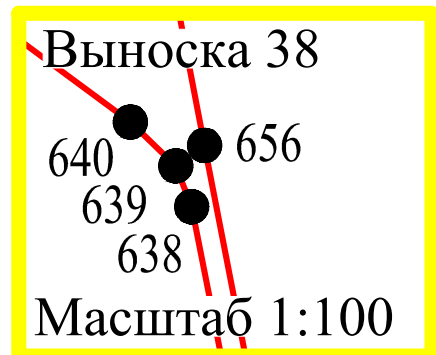
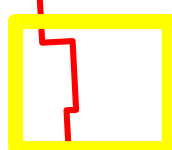


Схема расположения границ публичного сервитута

